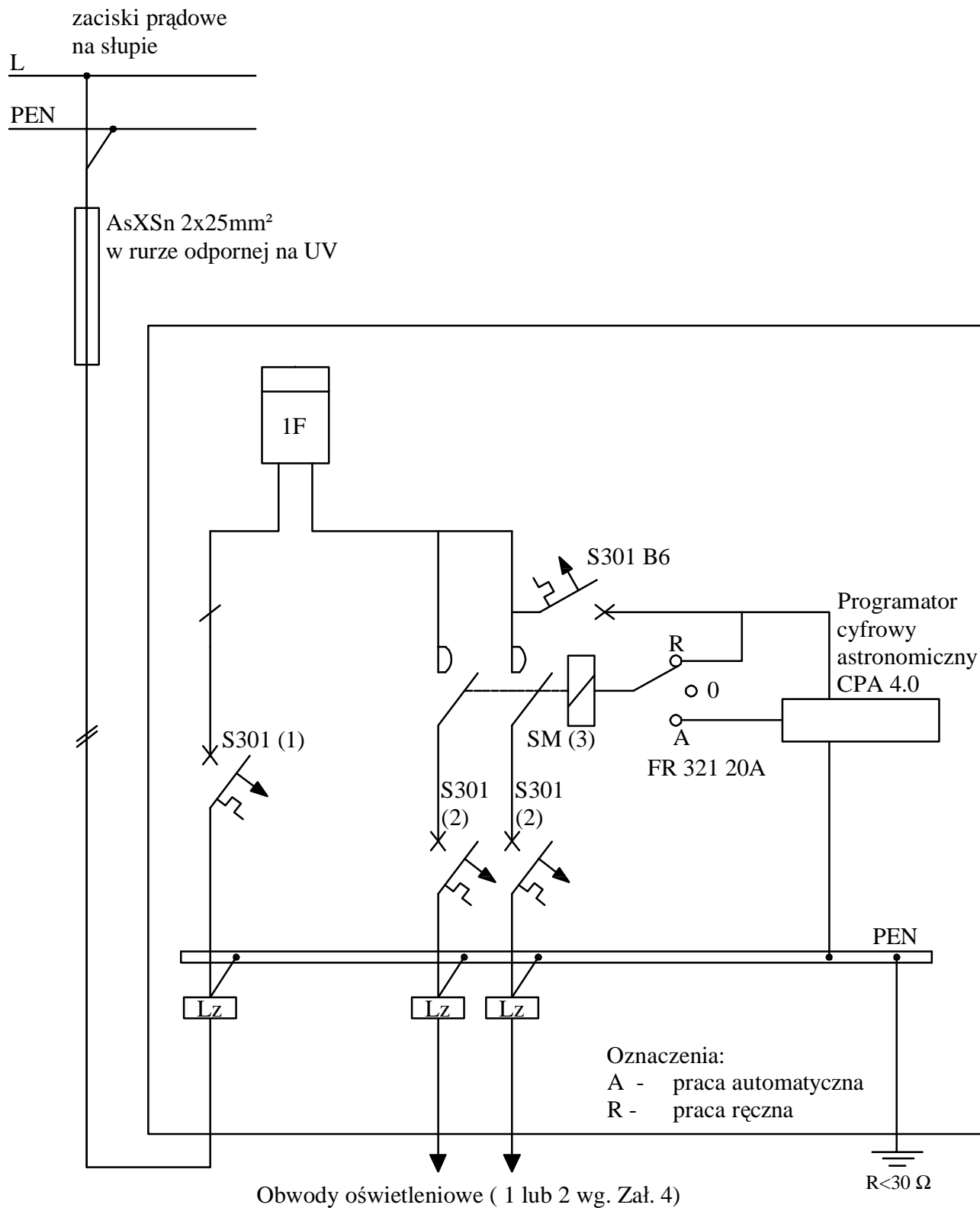
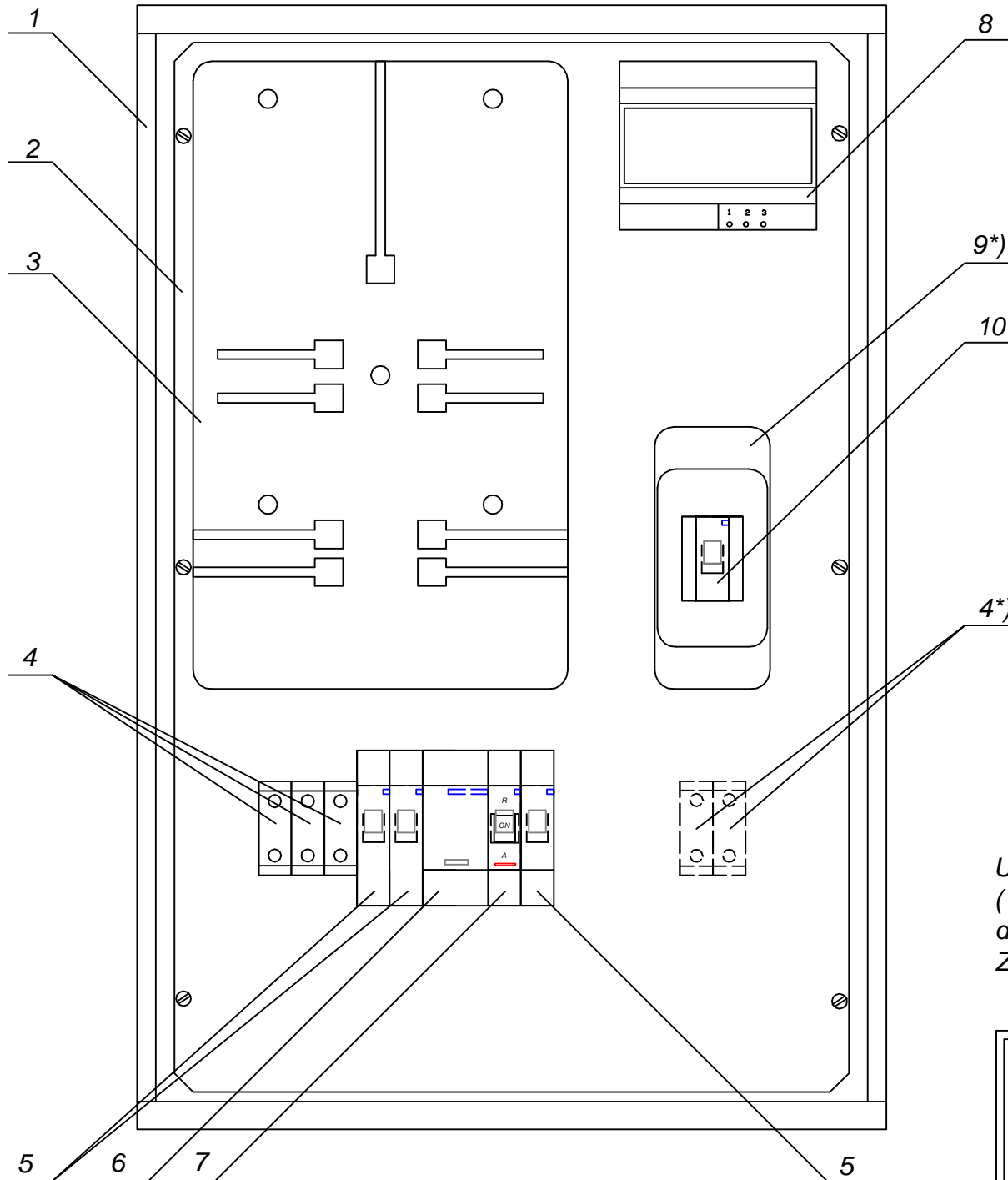


Proj. szafka złączowo - pomiarowa i sterownicza montowana na słupie schemat nr 1



(1), (2), (3) - wartości prądów
zabezpieczeń oraz ilość styków dla
 styczników podano dla poszczególnych
stacji w Załączniku 4)

System sieci: TN-C



OPIS TECHNICZNY

1. Szafka ZK-1 400x600
2. Płyta montażowa
3. Tablica licznikowa TL-1f
4. Złączka ZUG-G25mm²
5. Wyłącznik nadprądowy S-301 (2)
6. Stycznik SM (3)
7. Przełącznik FR-321
8. Zegar astronomiczny CPA-4.0
9. Obudowa S-2
10. Wyłącznik nadprądowy S-301 (1)

*) elementy plombowane










Uwaga:


(1), (2), (3) - wartości prądów zabezpieczeń oraz ilość styków dla styczników podano dla poszczególnych stacji w Załączniku 4)

Szafka oświetlenia ulicznego 1-f

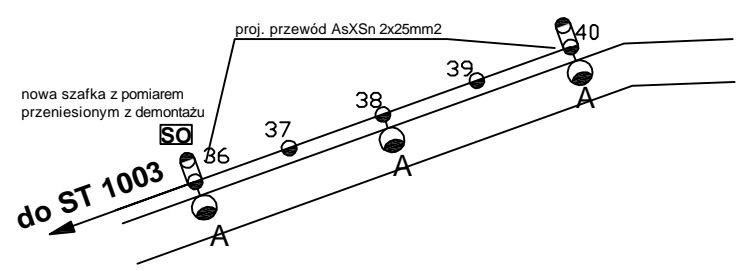
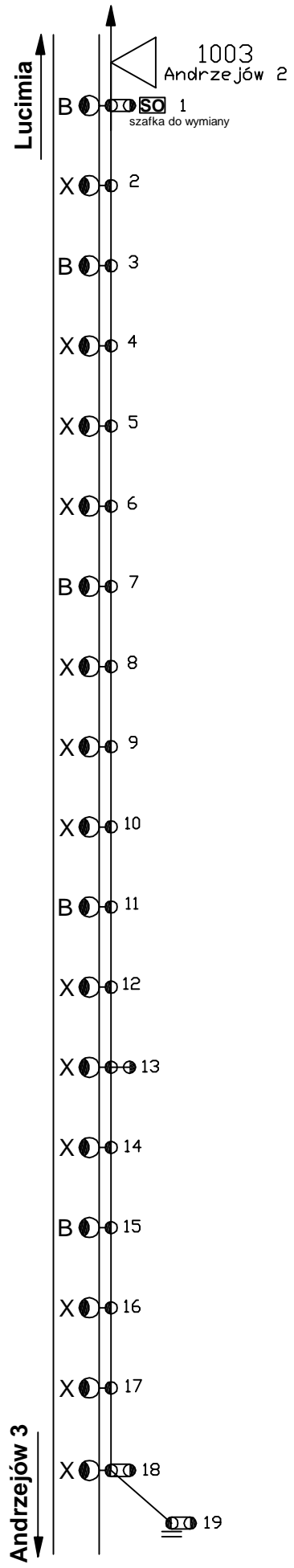
Schematy ideowe zasilania obwodów oświetleniowych Gminy Przyłęk

LEGENDA:

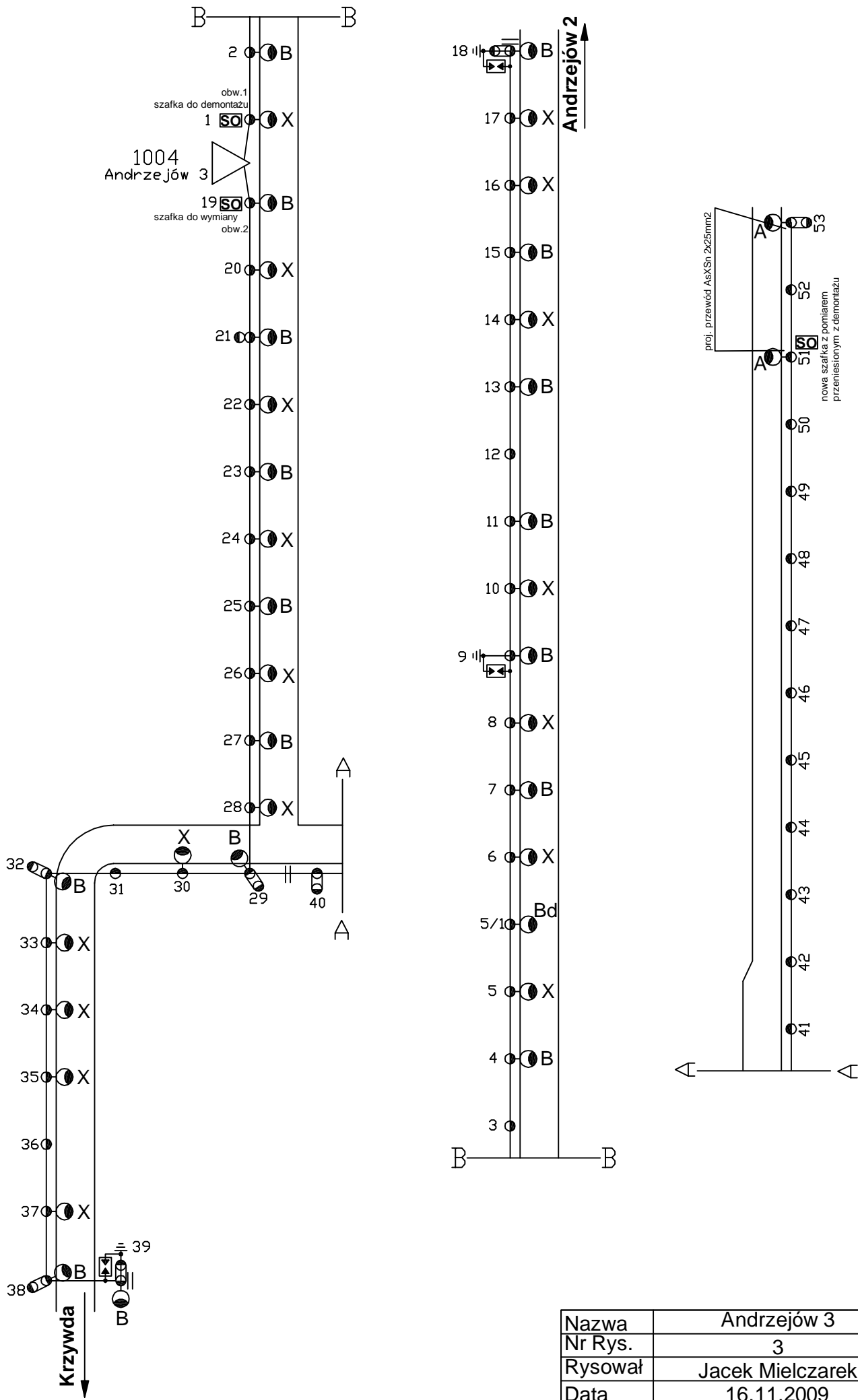
- A** - Oprawa o mocy 70W
 - B** - Oprawa o mocy 100W
 - C** - Oprawa o mocy 150W
 - bz** - Oprawa bez zmian
 - X** - Oprawa do likwidacji
 - _d** - Oprawa dowieszona
 -  - oprawa
 -  - słup żelbetowy
 -  - skrzynka oświetleniowa
 - 1 25 - numer słupa
 -  - linia napowietrzna goła
 -  - linia napowietrzna izolowana
 -  - linia kablowa
 -  - koniec obwodu oświetleniowego
 -  - odgromnik z uziemieniem słupa
 -  - stacja transformatorowa
- 0000
Stacja 1



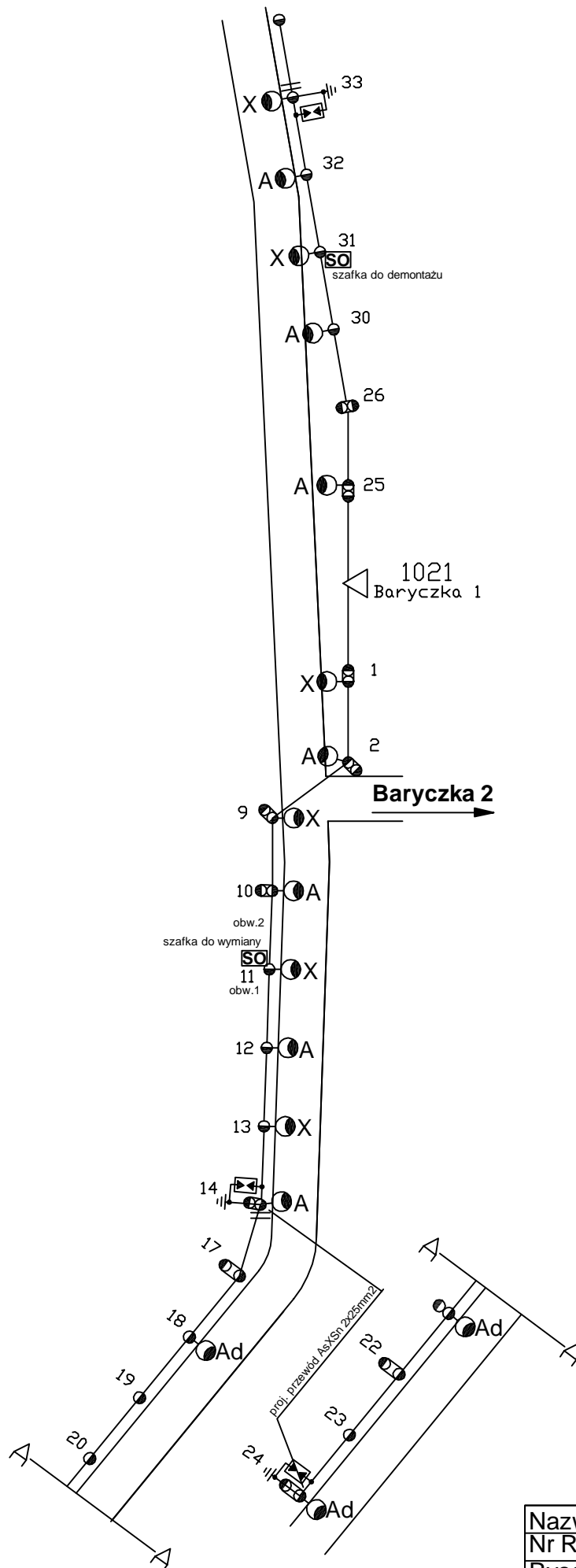
Nazwa	Andrzejów 1
Nr Rys.	1
Rysował	Jacek Mielczarek
Data	16.11.2009



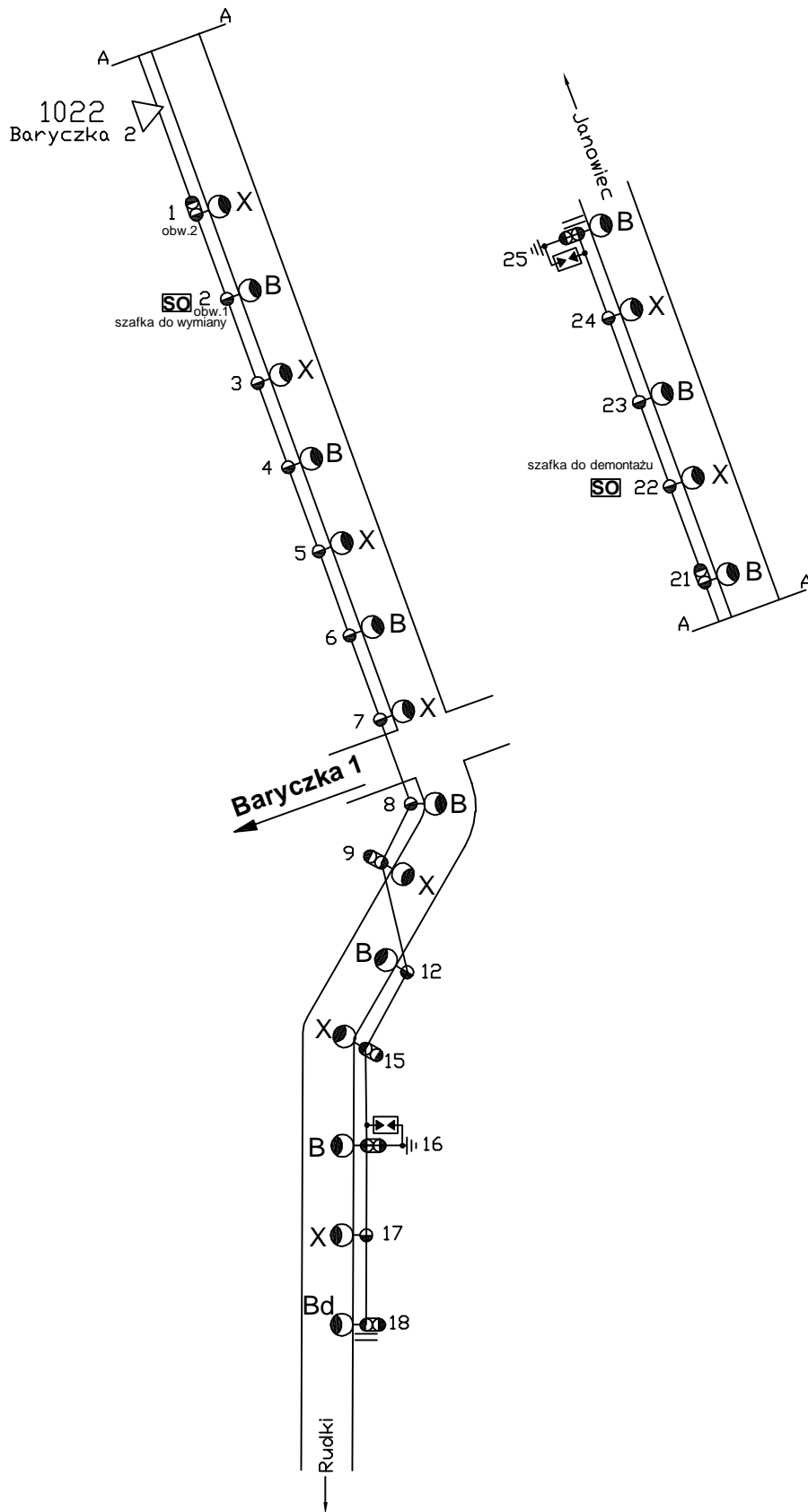
Nazwa	Andrzejów 2
Nr Rys.	2
Rysował	Jacek Mielczarek
Data	16.11.2009



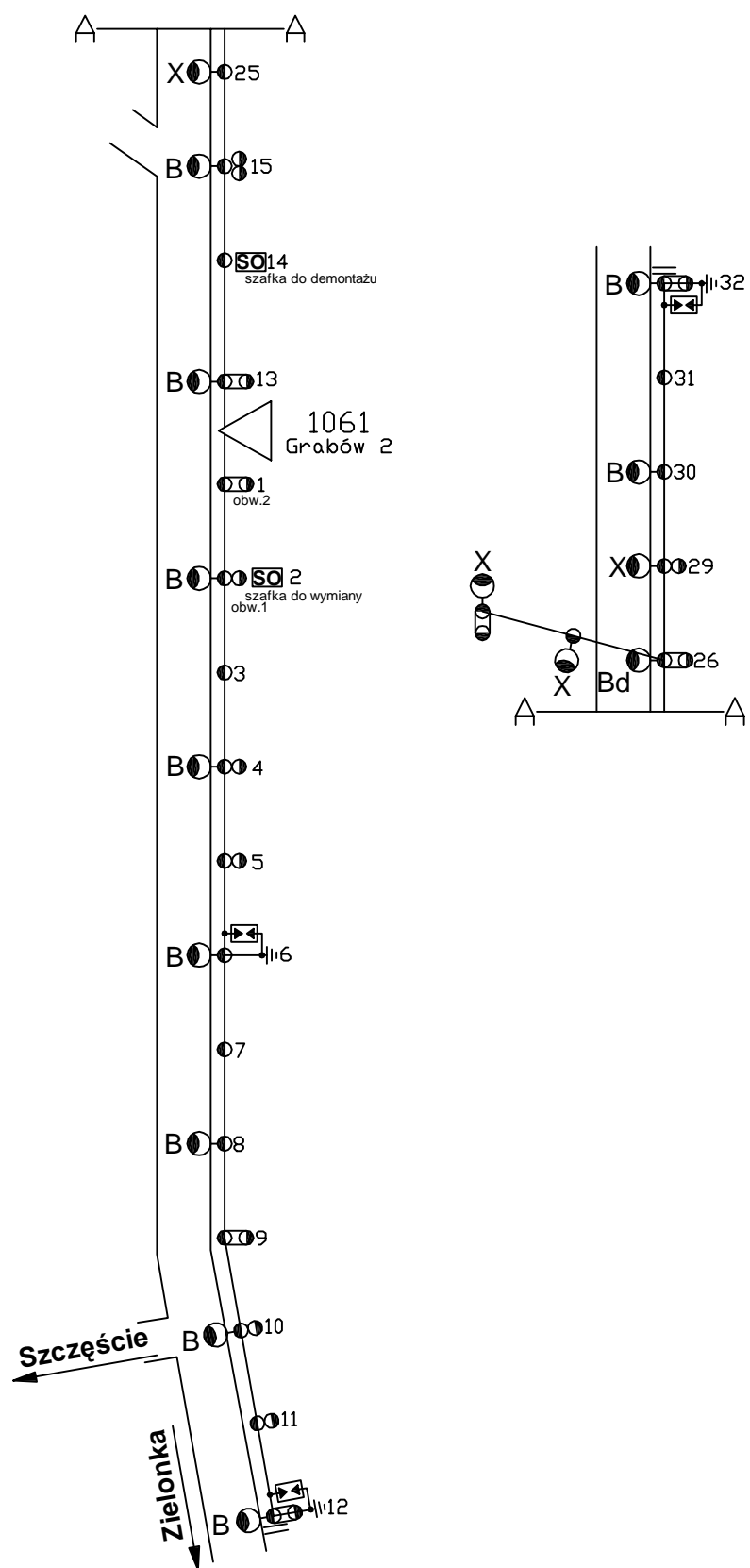
Nazwa	Andrzejów 3
Nr Rys.	3
Rysował	Jacek Mielczarek
Data	16.11.2009



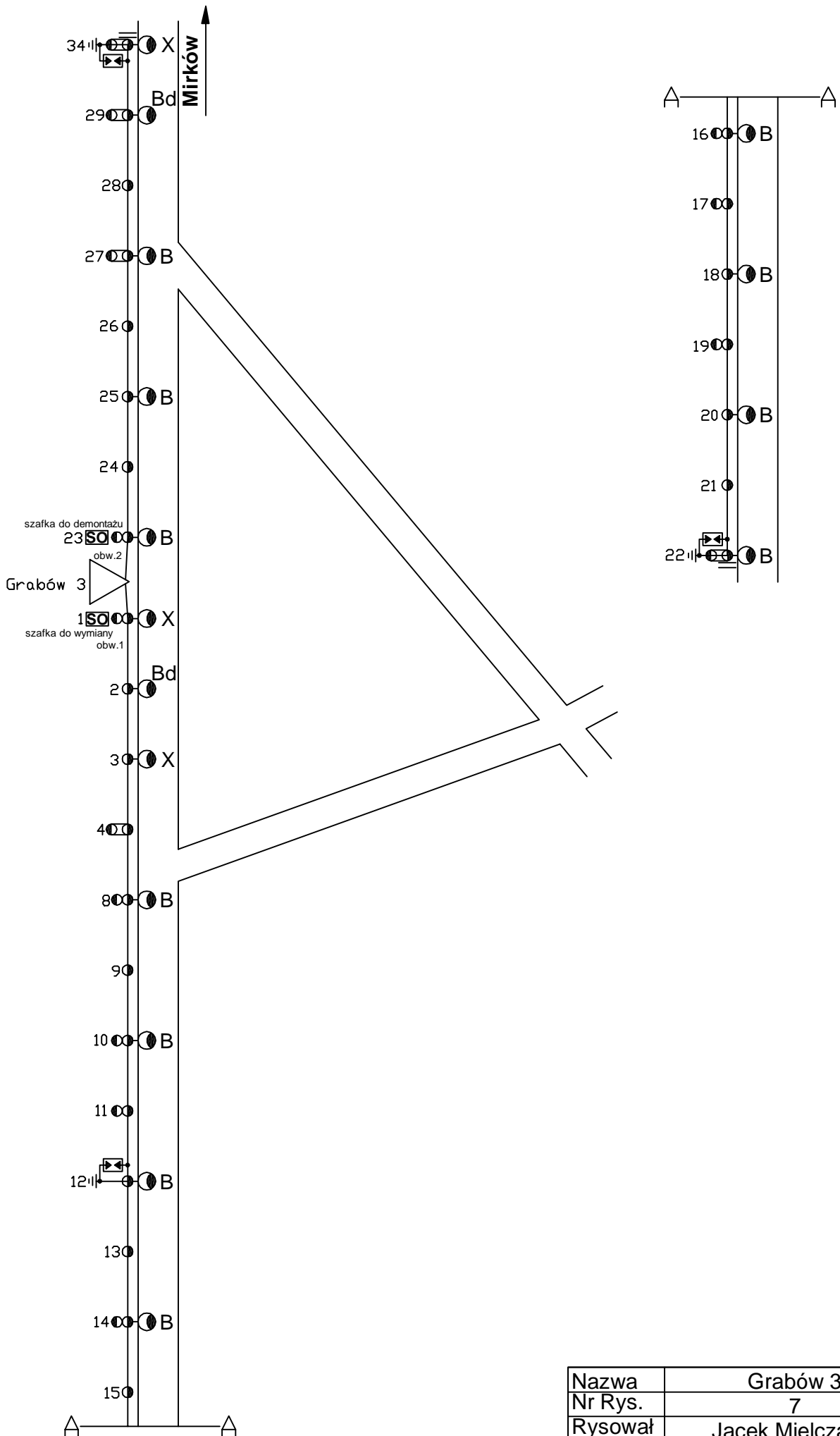
Nazwa	Baryczka 1
Nr Rys.	4
Rysował	Jacek Mielczarek
Data	16.11.2009



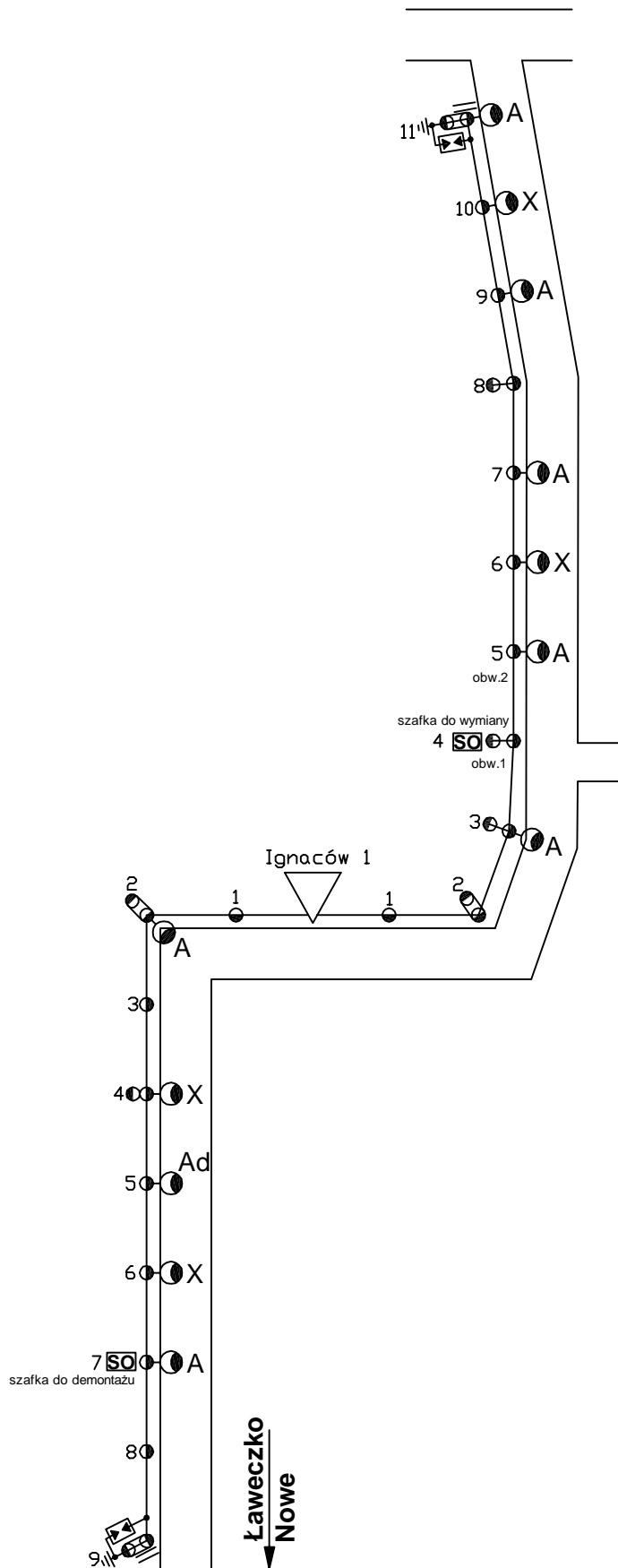
Nazwa	Baryczka 2
Nr Rys.	5
Rysował	Jacek Mielczarek
Data	16.11.2009



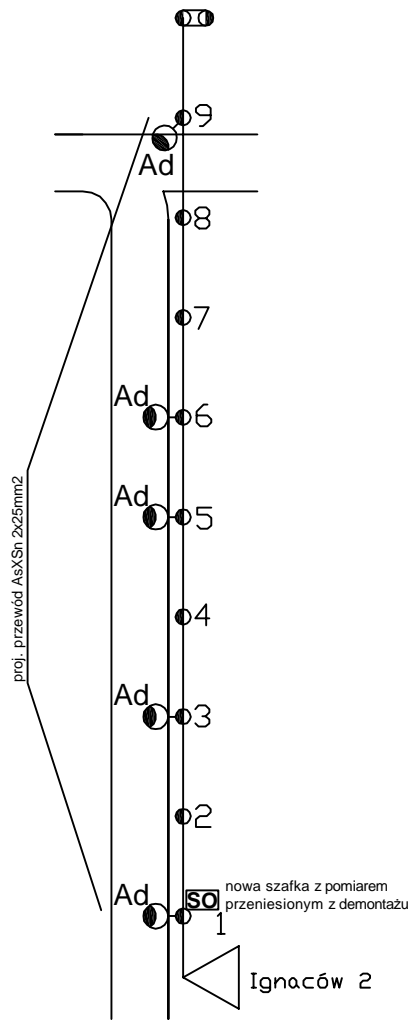
Nazwa	Grabów 2
Nr Rys.	6
Rysował	Jacek Mielczarek
Data	16.11.2009



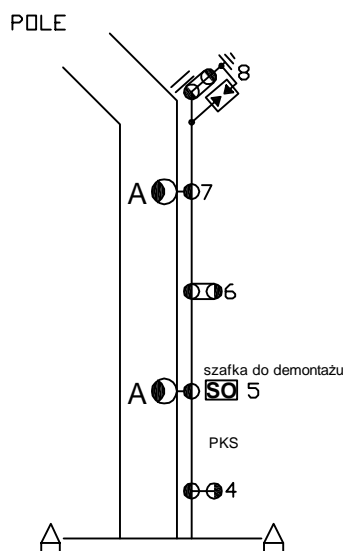
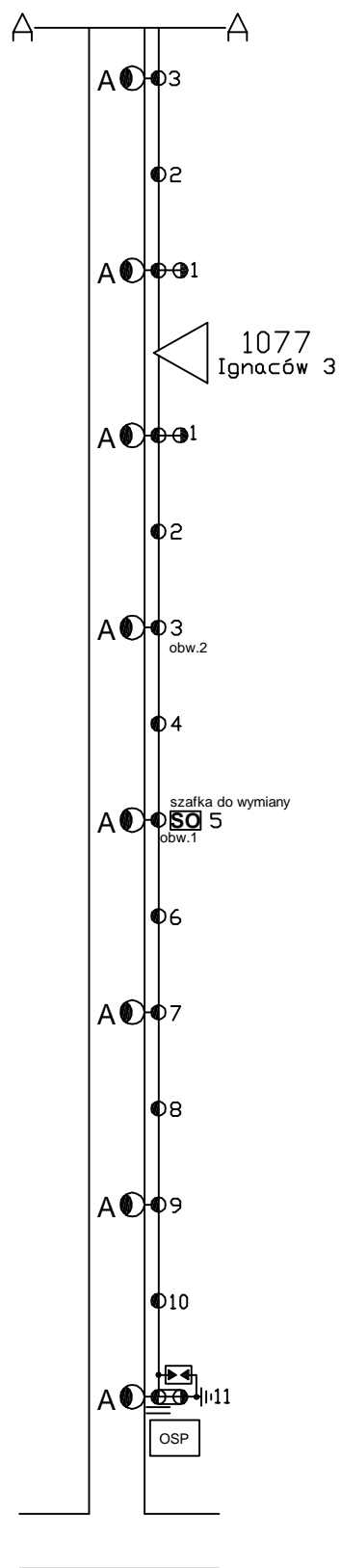
Nazwa	Grabów 3
Nr Rys.	7
Rysował	Jacek Mielczarek
Data	16.11.2009



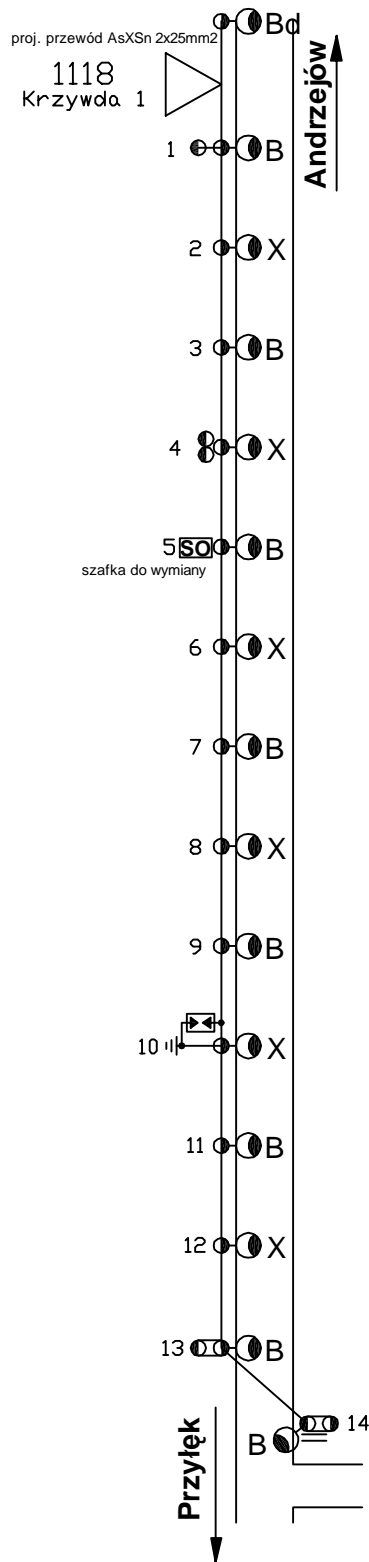
Nazwa	Ignaców 1
Nr Rys.	8
Rysował	Jacek Mielczarek
Data	16.11.2009



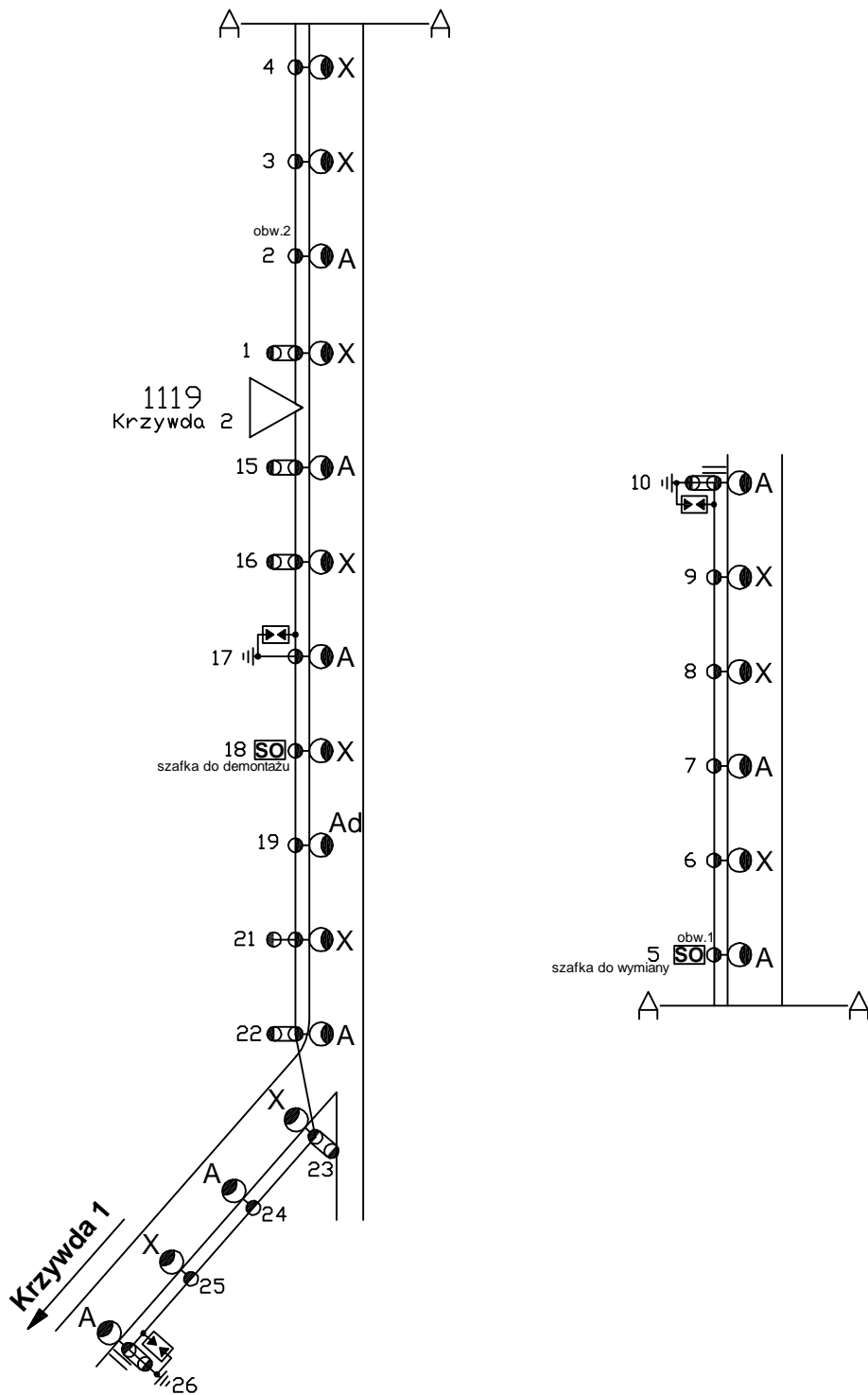
Nazwa	Ignaców 2
Nr Rys.	9
Rysował	Jacek Mielczarek
Data	16.11.2009



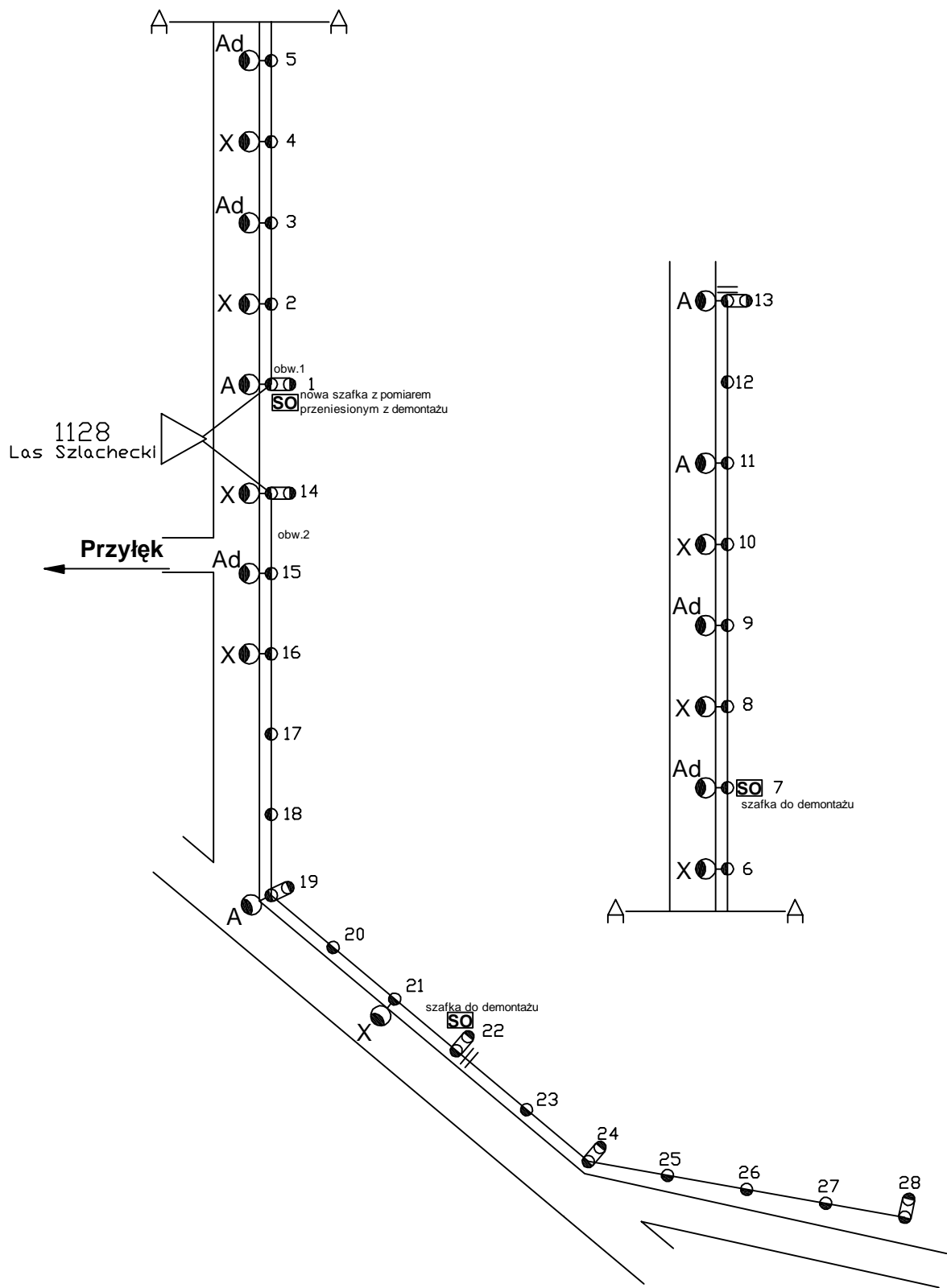
Nazwa	Ignaców 3
Nr Rys.	10
Rysował	Jacek Mielczarek
Data	16.11.2009



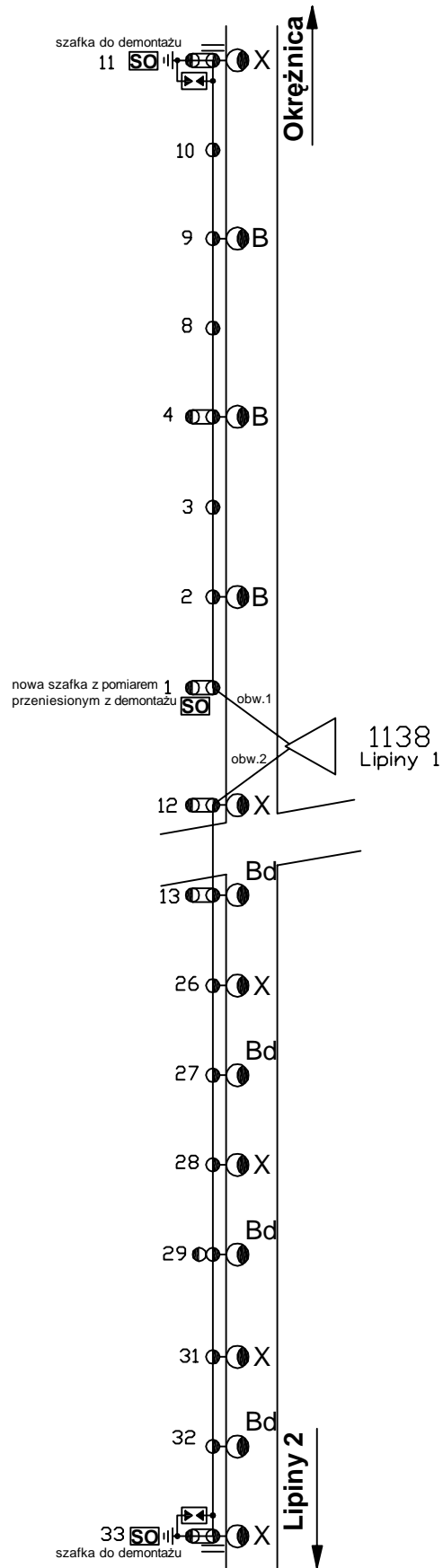
Nazwa	Krzywda 1
Nr Rys.	11
Rysował	Jacek Mielczarek
Data	16.11.2009



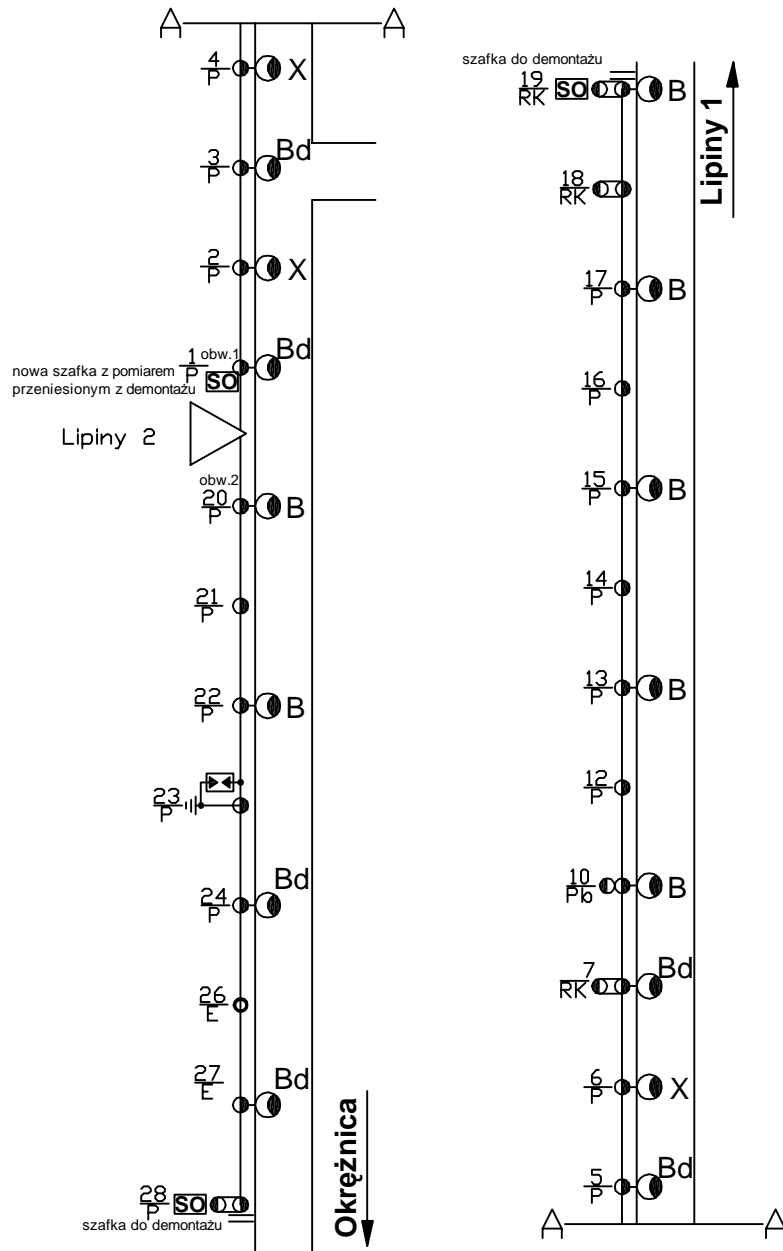
Nazwa	Krzywda 2
Nr Rys.	12
Rysował	Jacek Mielczarek
Data	16.11.2009



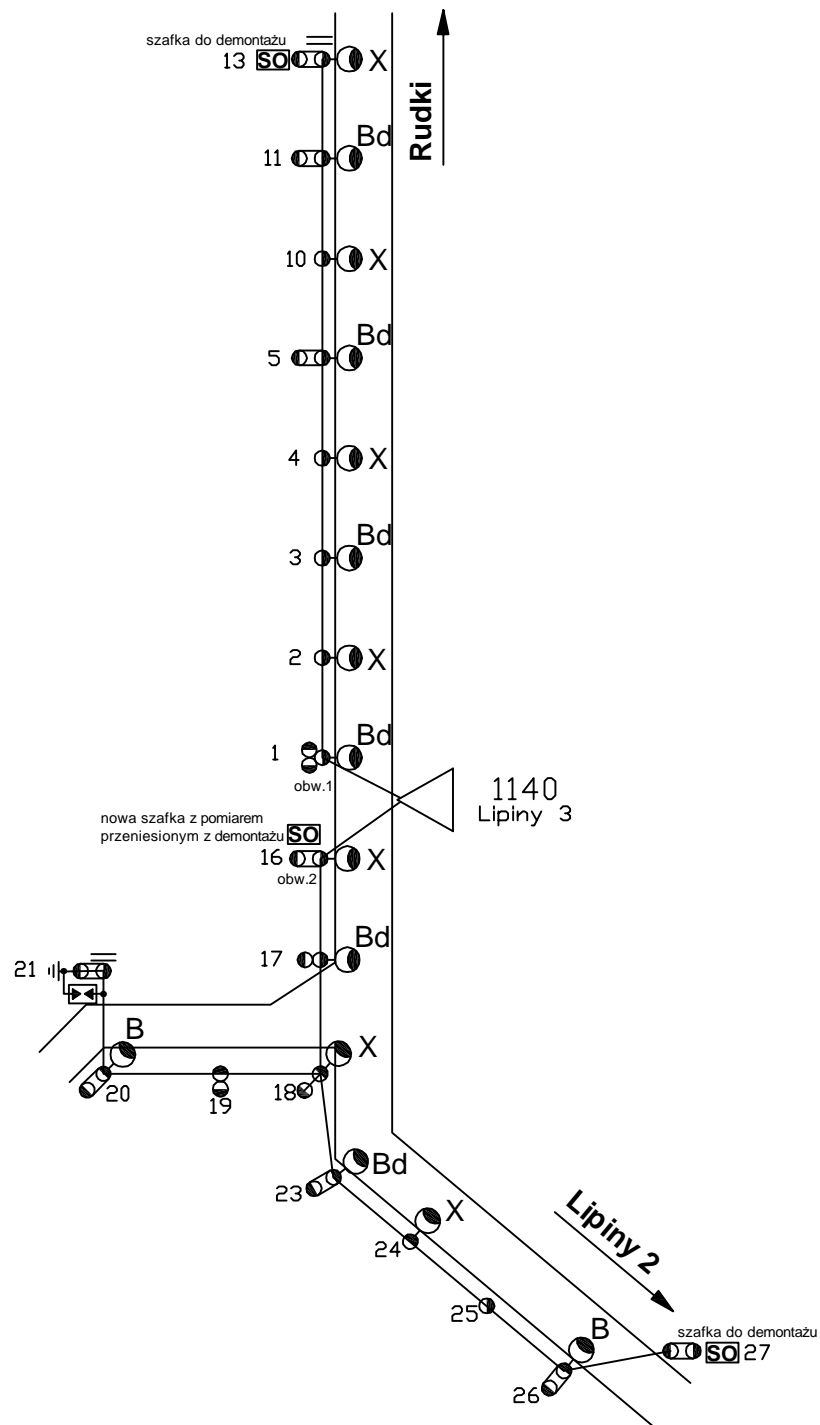
Nazwa	Las Szlachecki
Nr Rys.	13
Rysował	Jacek Mielczarek
Data	16.11.2009



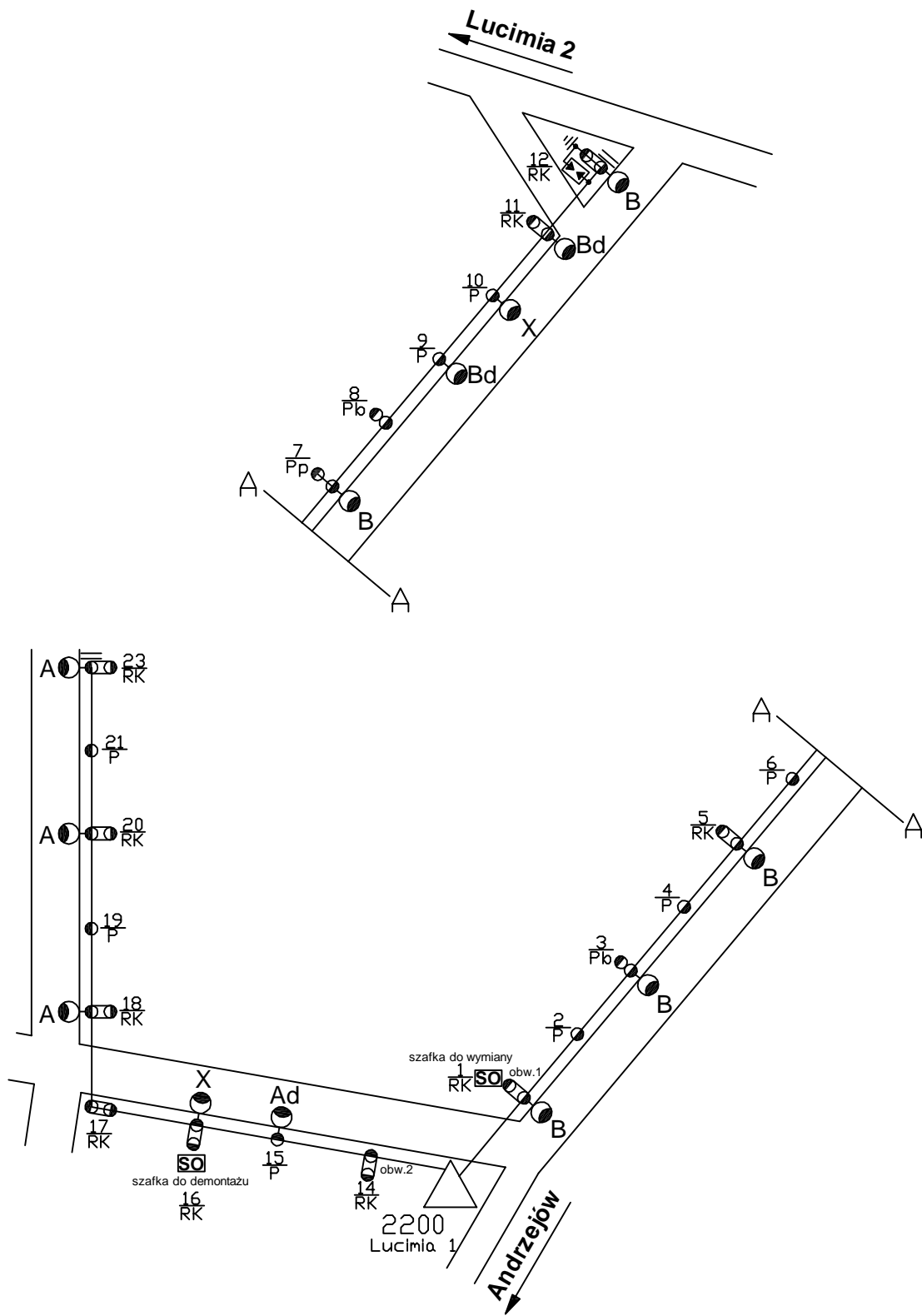
Nazwa	Lipiny 1
Nr Rys.	14
Rysował	Jacek Mielczarek
Data	16.11.2009



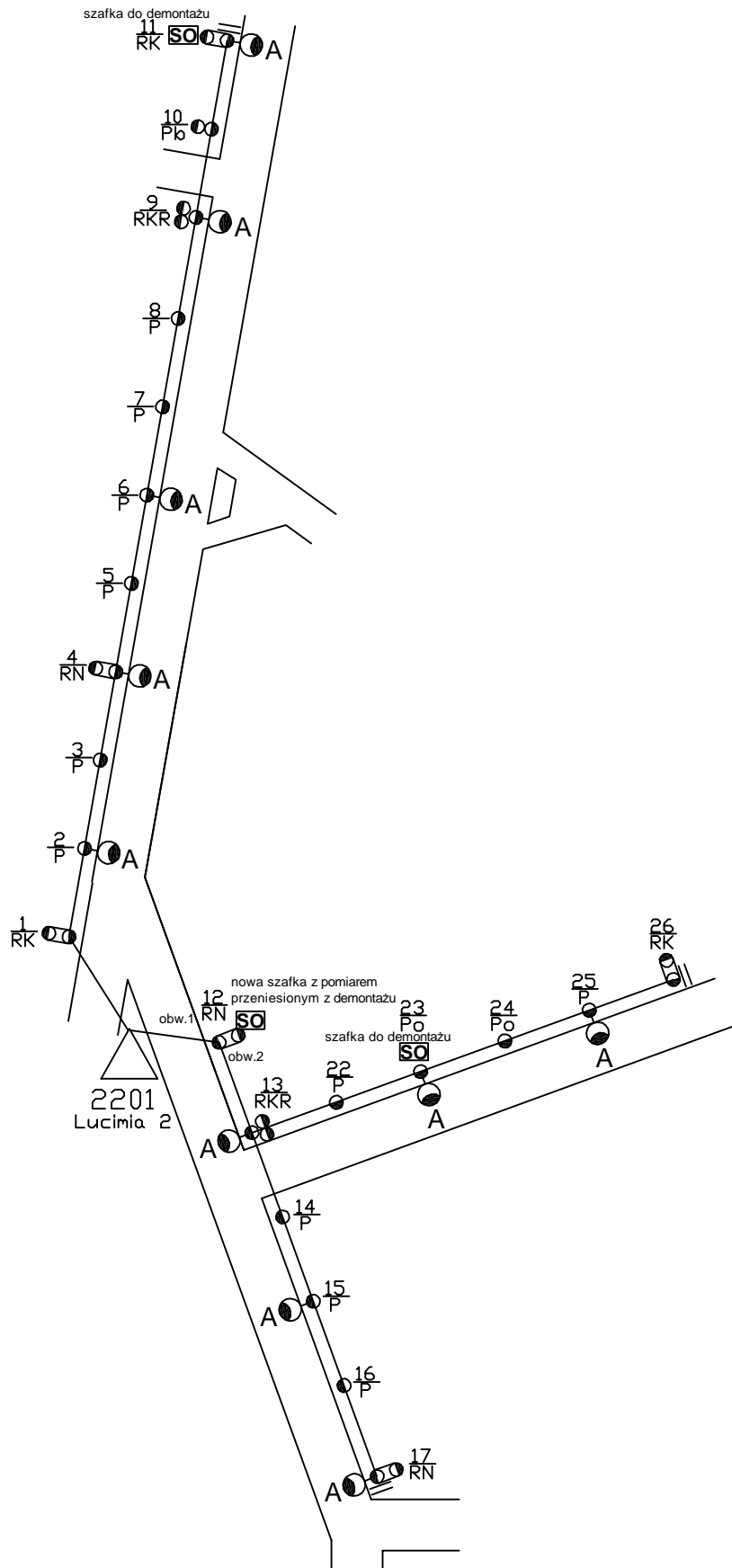
Nazwa	Lipiny 2
Nr Rys.	15
Rysował	Jacek Mielczarek
Data	16.11.2009



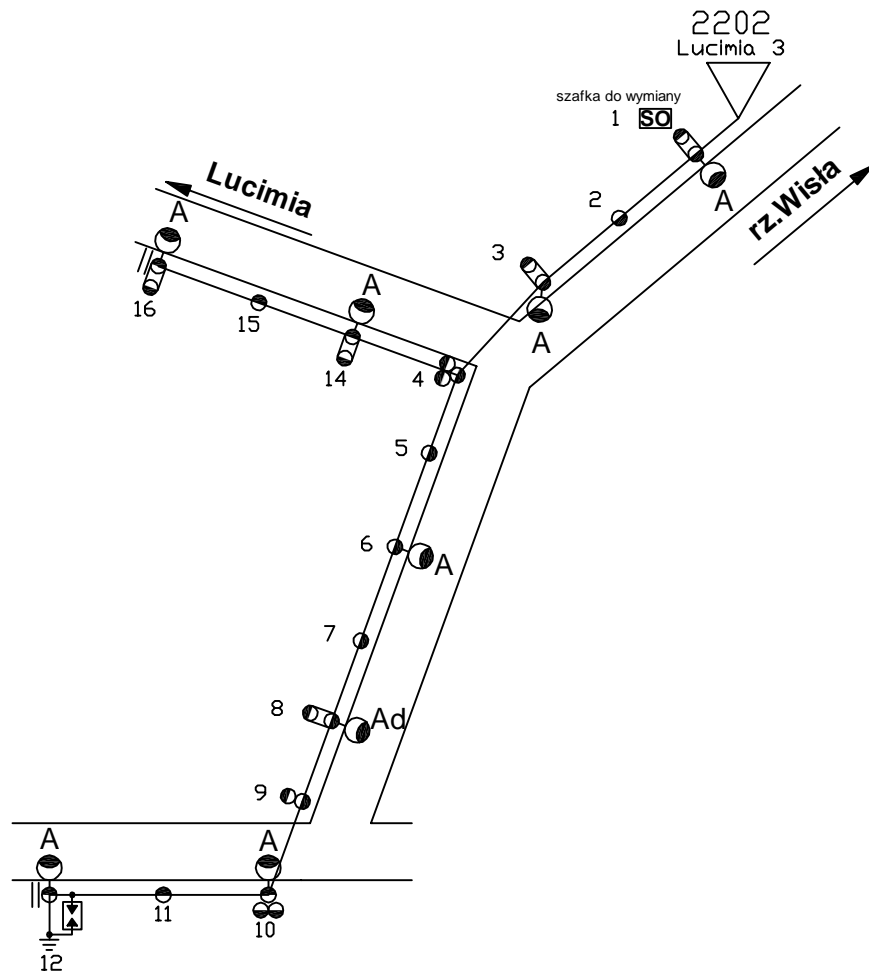
Nazwa	Lipiny 3
Nr Rys.	16
Rysował	Jacek Mielczarek
Data	16.11.2009



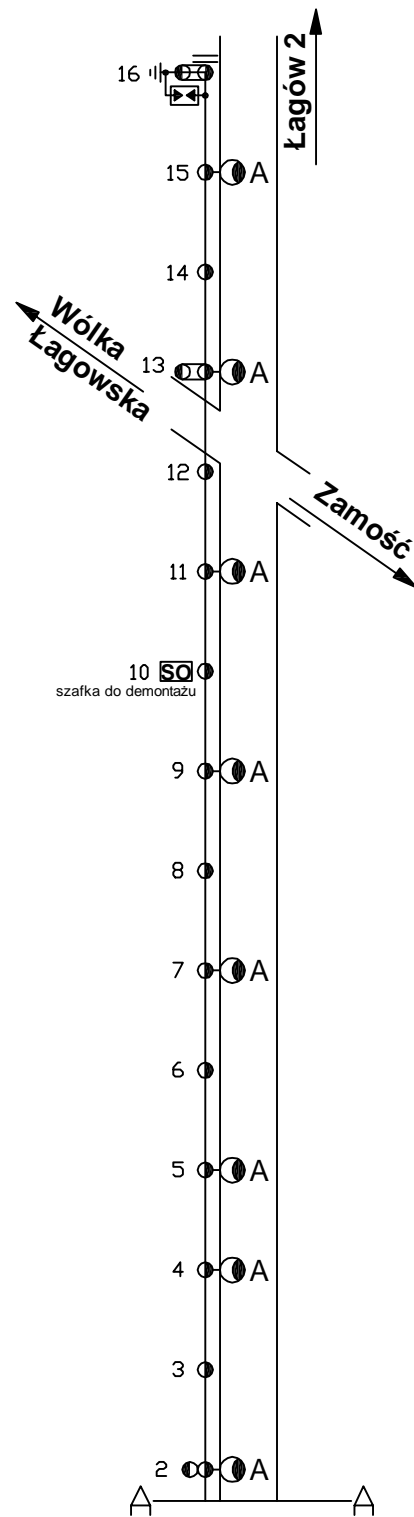
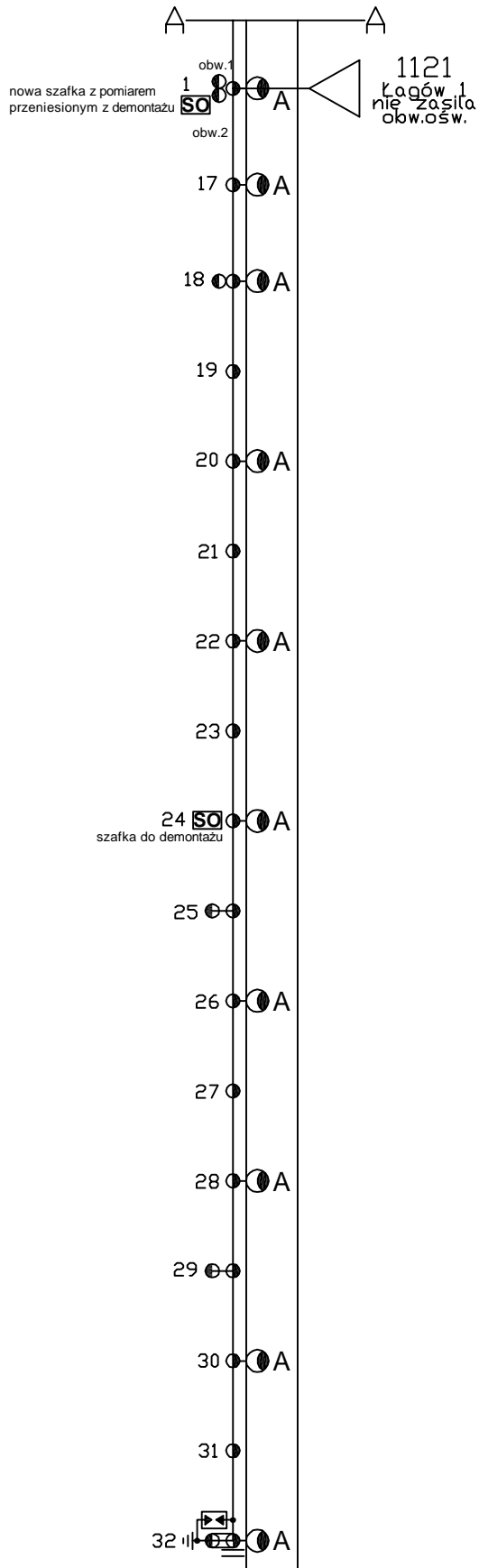
Nazwa	Lucimia 1
Nr Rys.	17
Rysował	Jacek Mielczarek
Data	16.11.2009



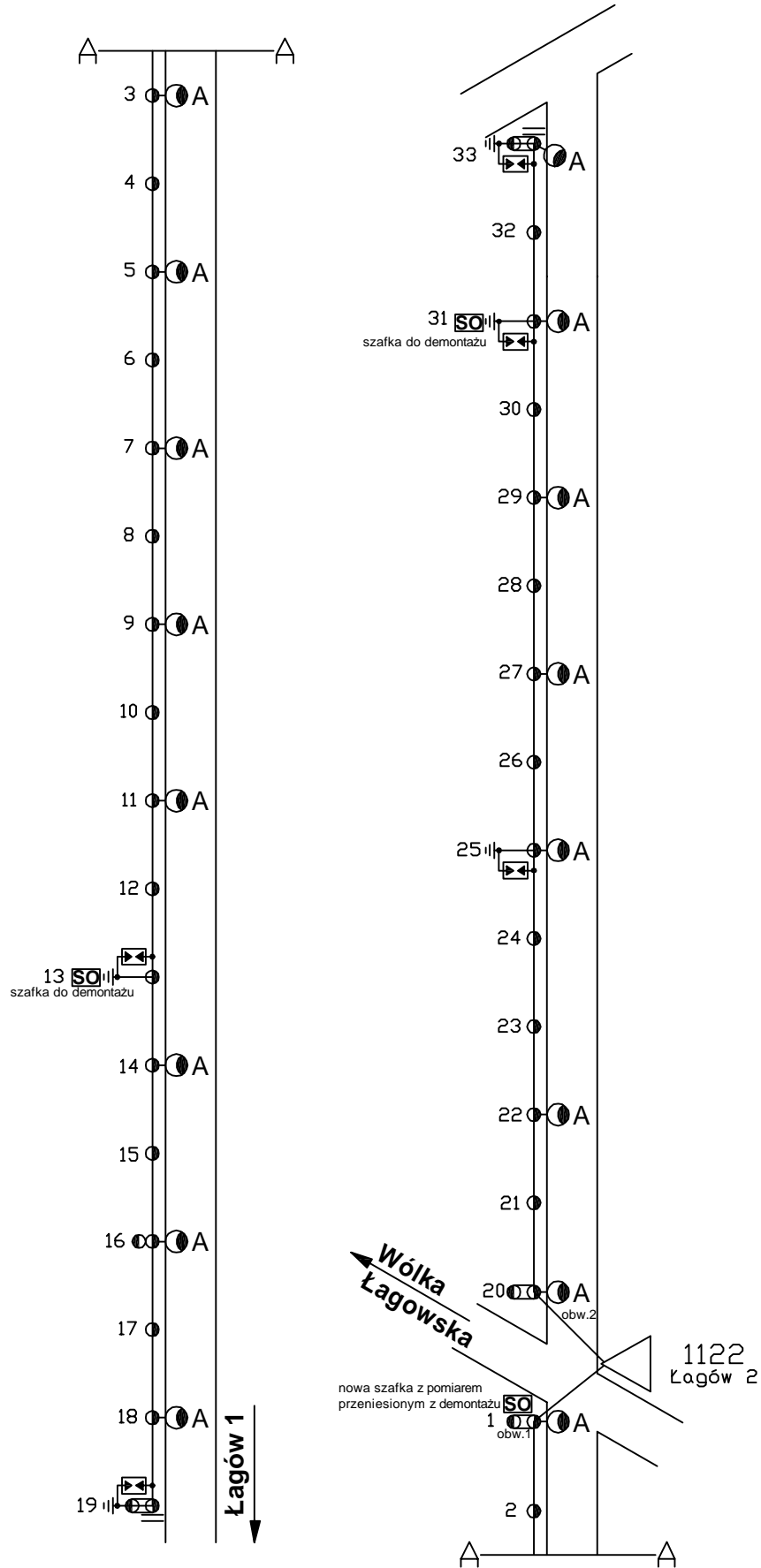
Nazwa	Lucimia 2
Nr Rys.	18
Rysował	Jacek Mielczarek
Data	16.11.2009



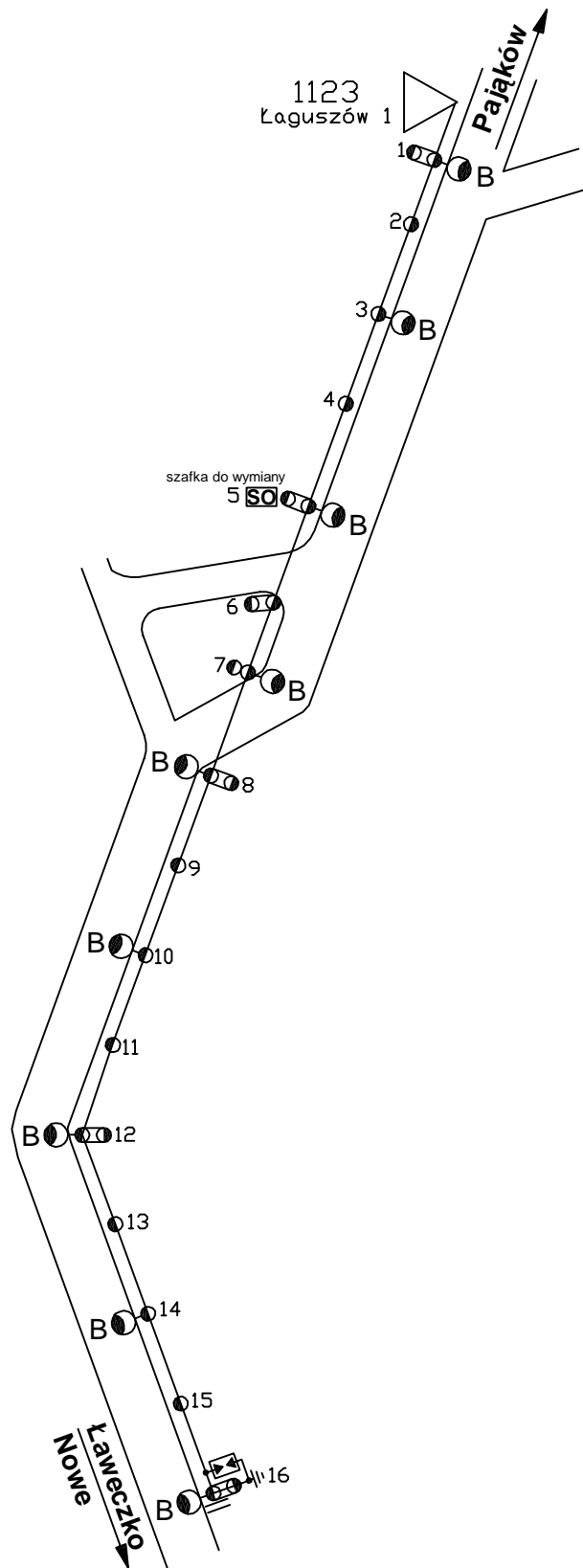
Nazwa	Lucimia 3
Nr Rys.	19
Rysował	Jacek Mielczarek
Data	16.11.2009



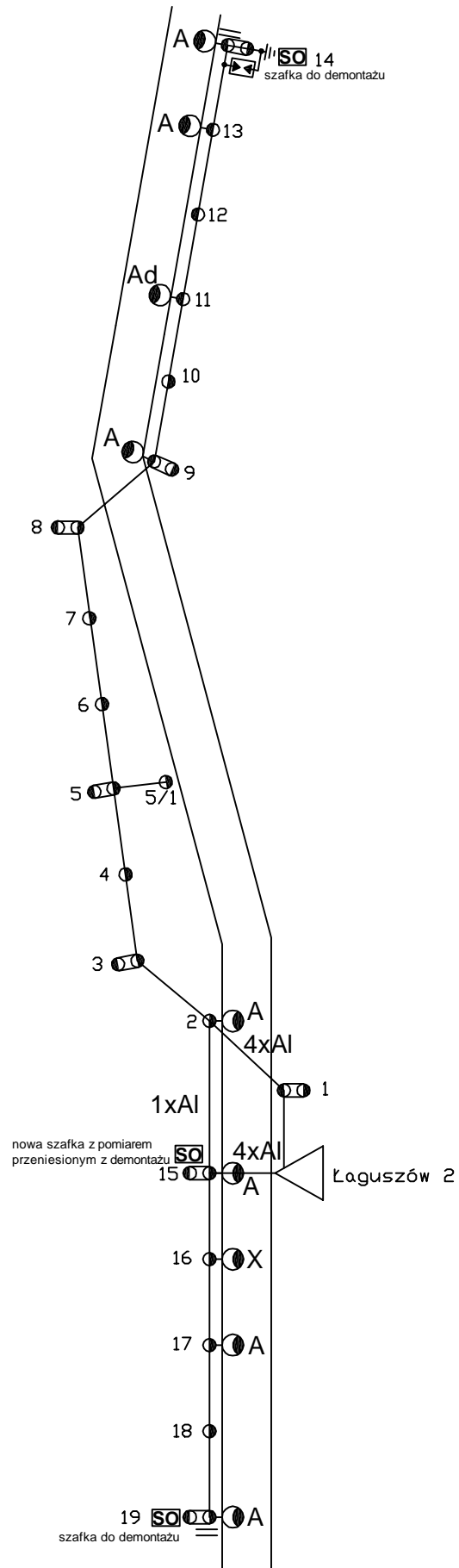
Nazwa	Łagów 1
Nr Rys.	20
Rysował	Jacek Mielczarek
Data	16.11.2009



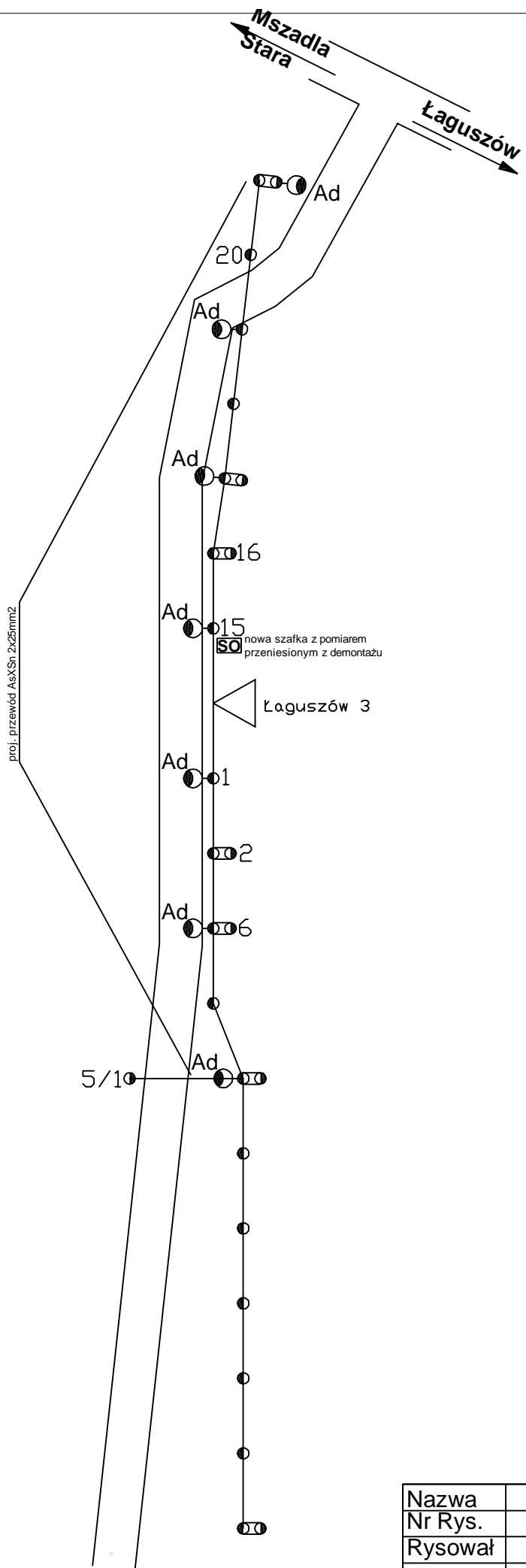
Nazwa	Łagów 2
Nr Rys.	21
Rysował	Jacek Mielczarek
Data	16.11.2009



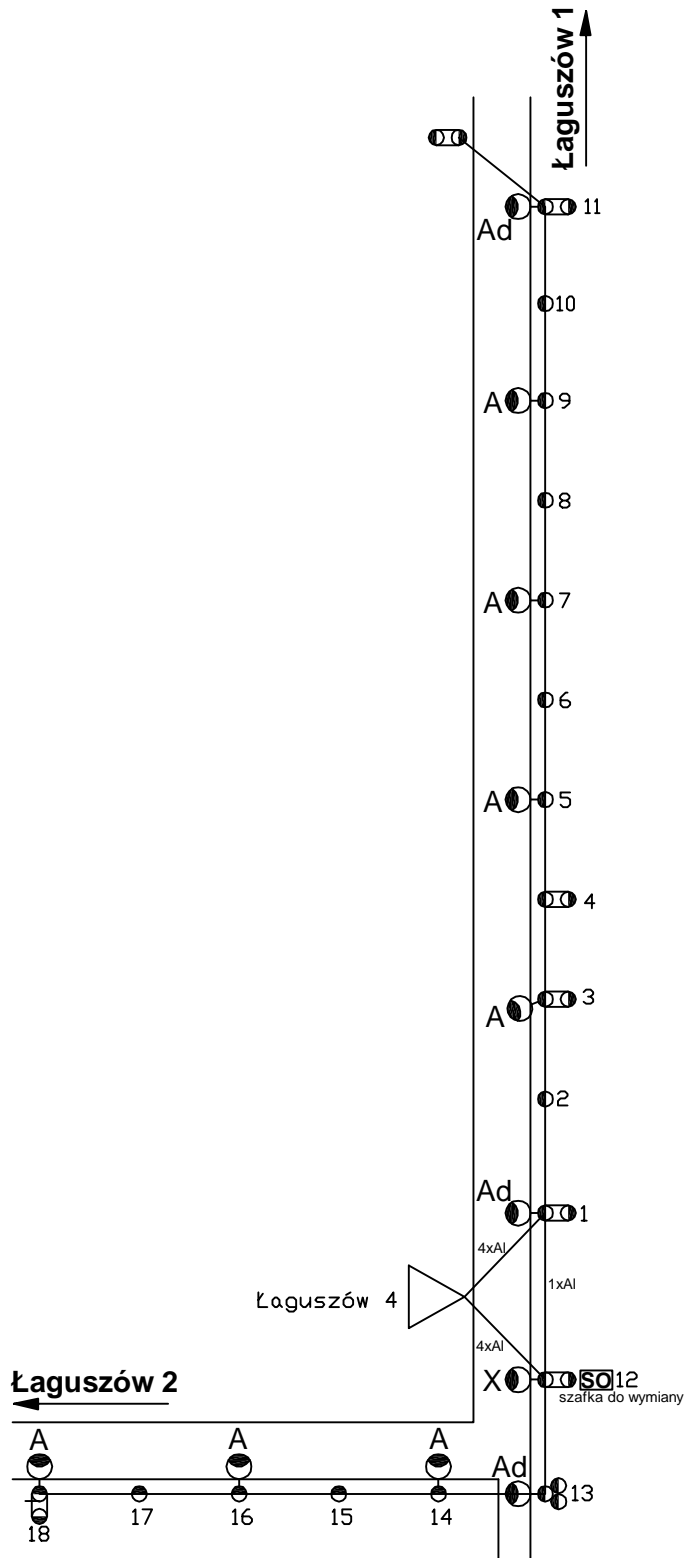
Nazwa	Łaguszków 1
Nr Rys.	22
Rysował	Jacek Mielczarek
Data	16.11.2009



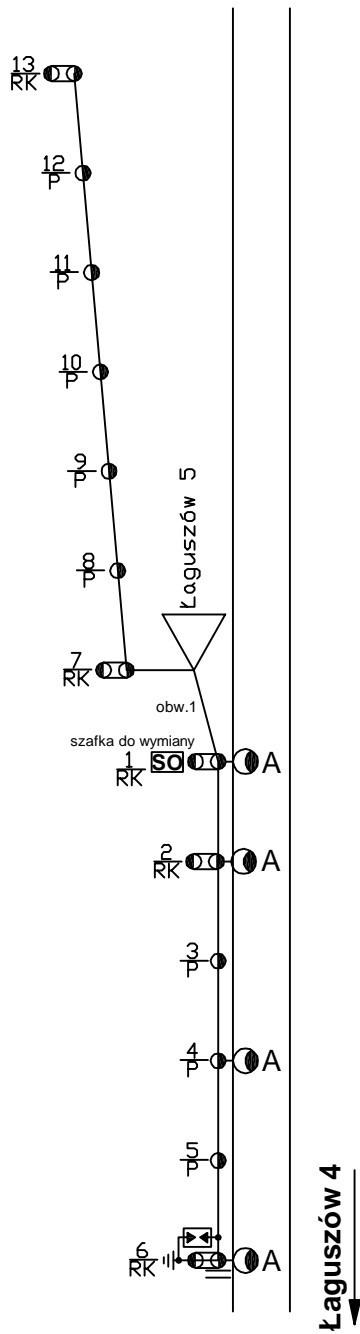
Nazwa	Łaguszków 2
Nr Rys.	23
Rysował	Jacek Mielczarek
Data	16.11.2009



Nazwa	Łaguszów 3
Nr Rys.	24
Rysował	Jacek Mielczarek
Data	16.11.2009

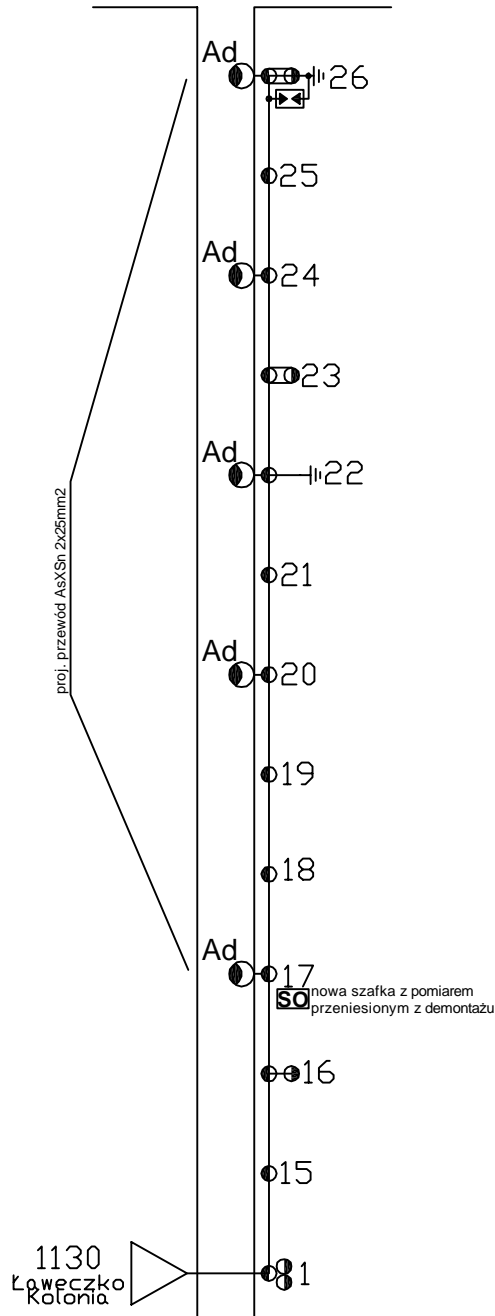


Nazwa	Łaguszków 4
Nr Rys.	25
Rysował	Jacek Mielczarek
Data	16.11.2009

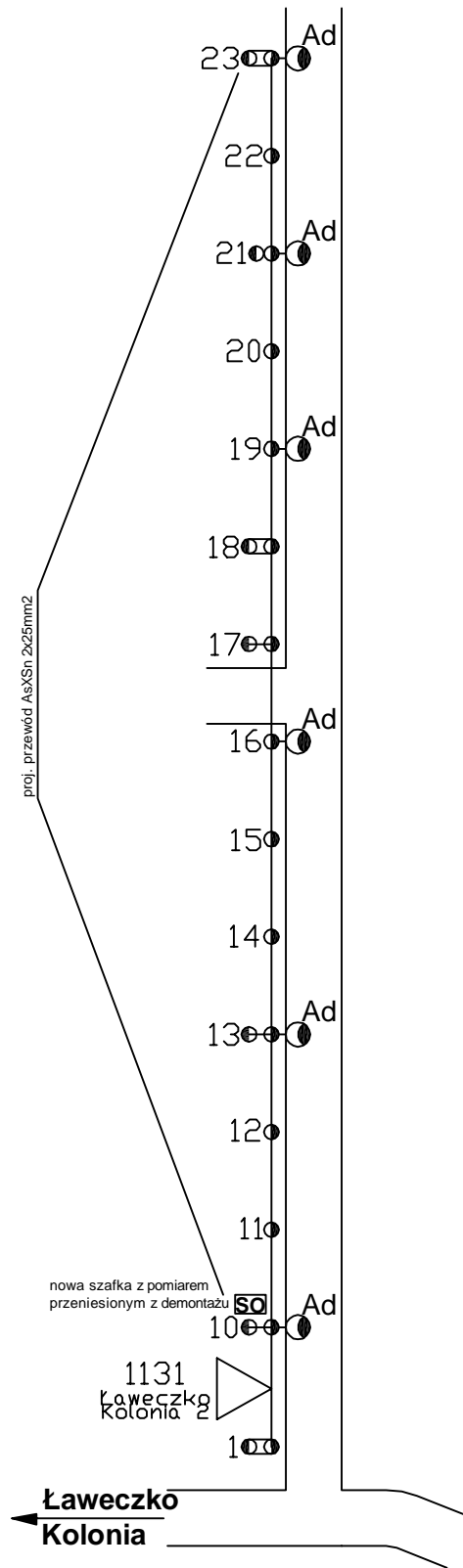


Nazwa	Łaguszków 5
Nr Rys.	26
Rysował	Jacek Mielczarek
Data	16.11.2009

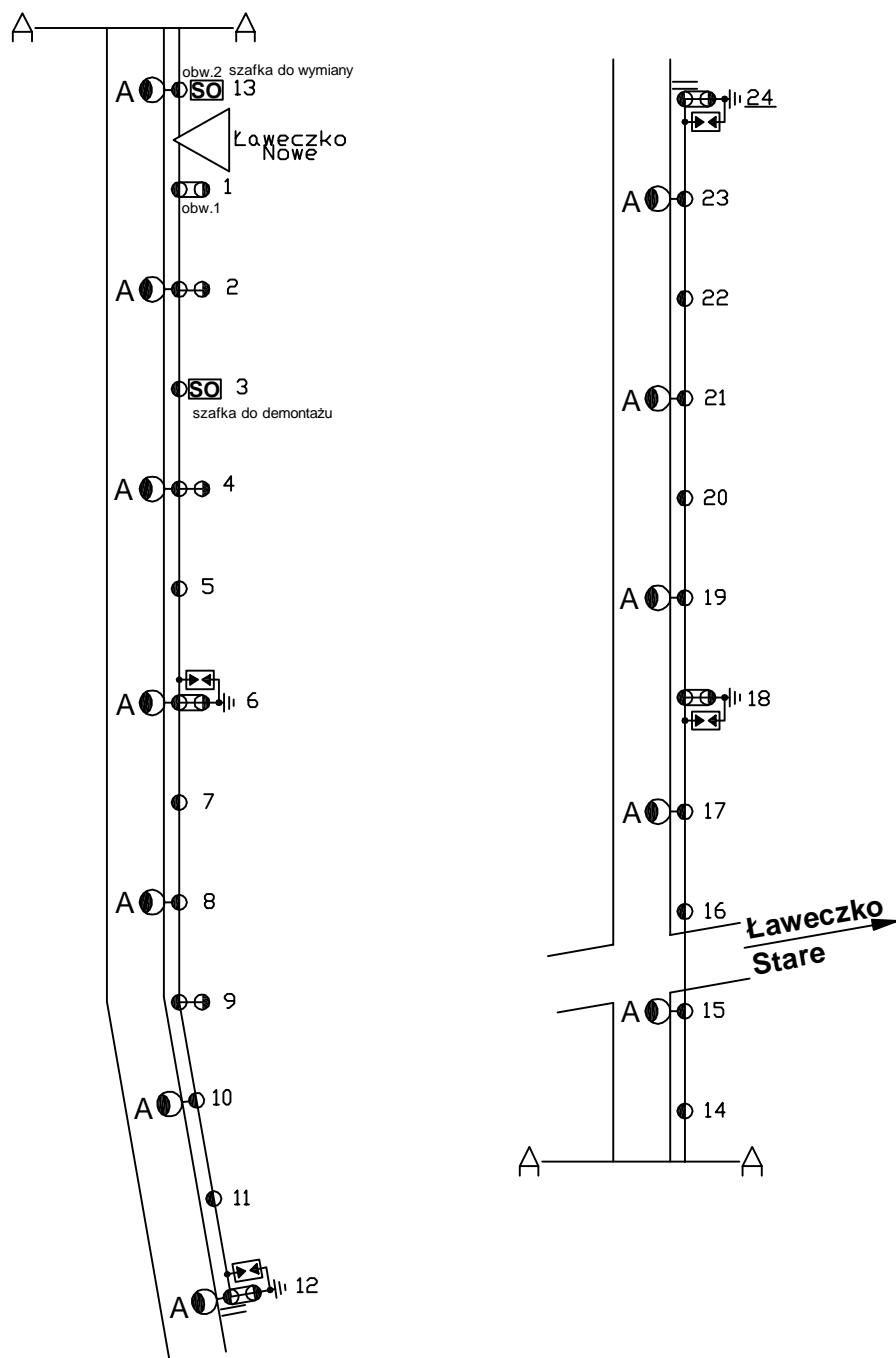
**Ławeczko
Kolonія 2**



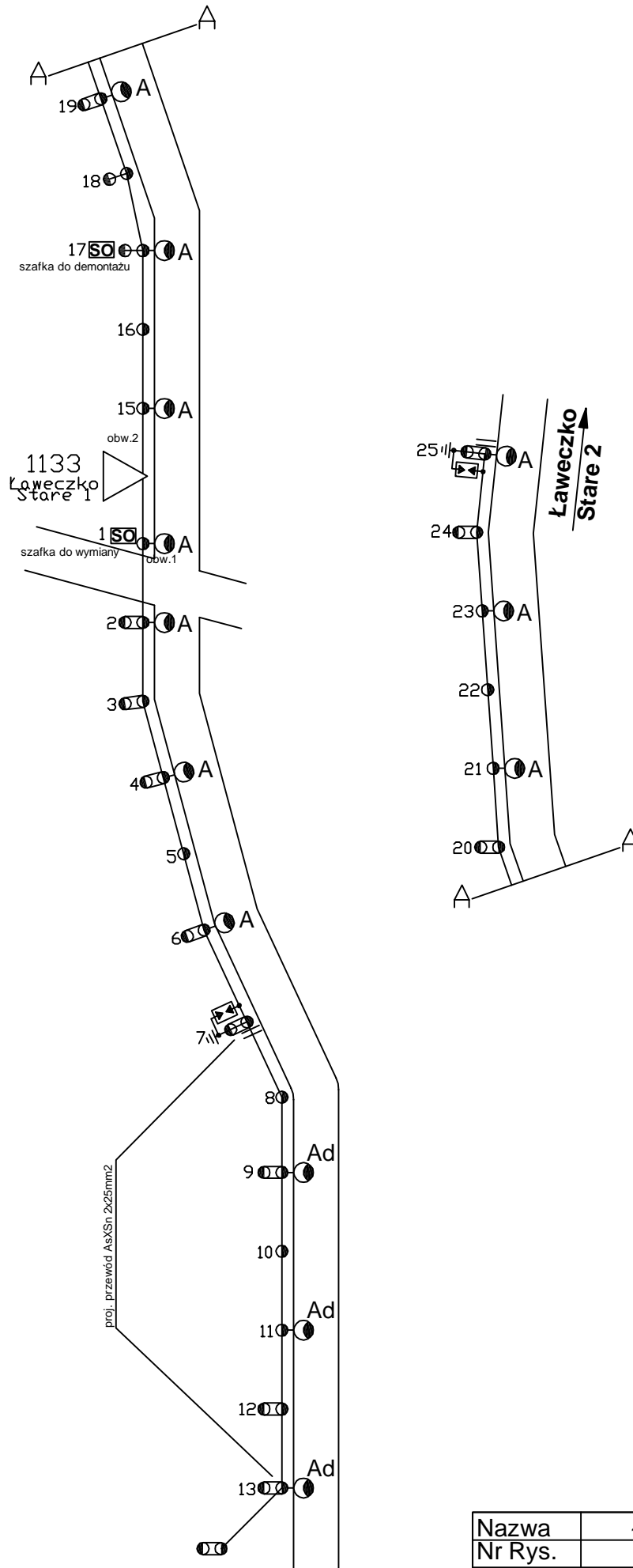
Nazwa	Ławeczko Kolonia
Nr Rys.	27
Rysował	Jacek Mielczarek
Data	16.11.2009

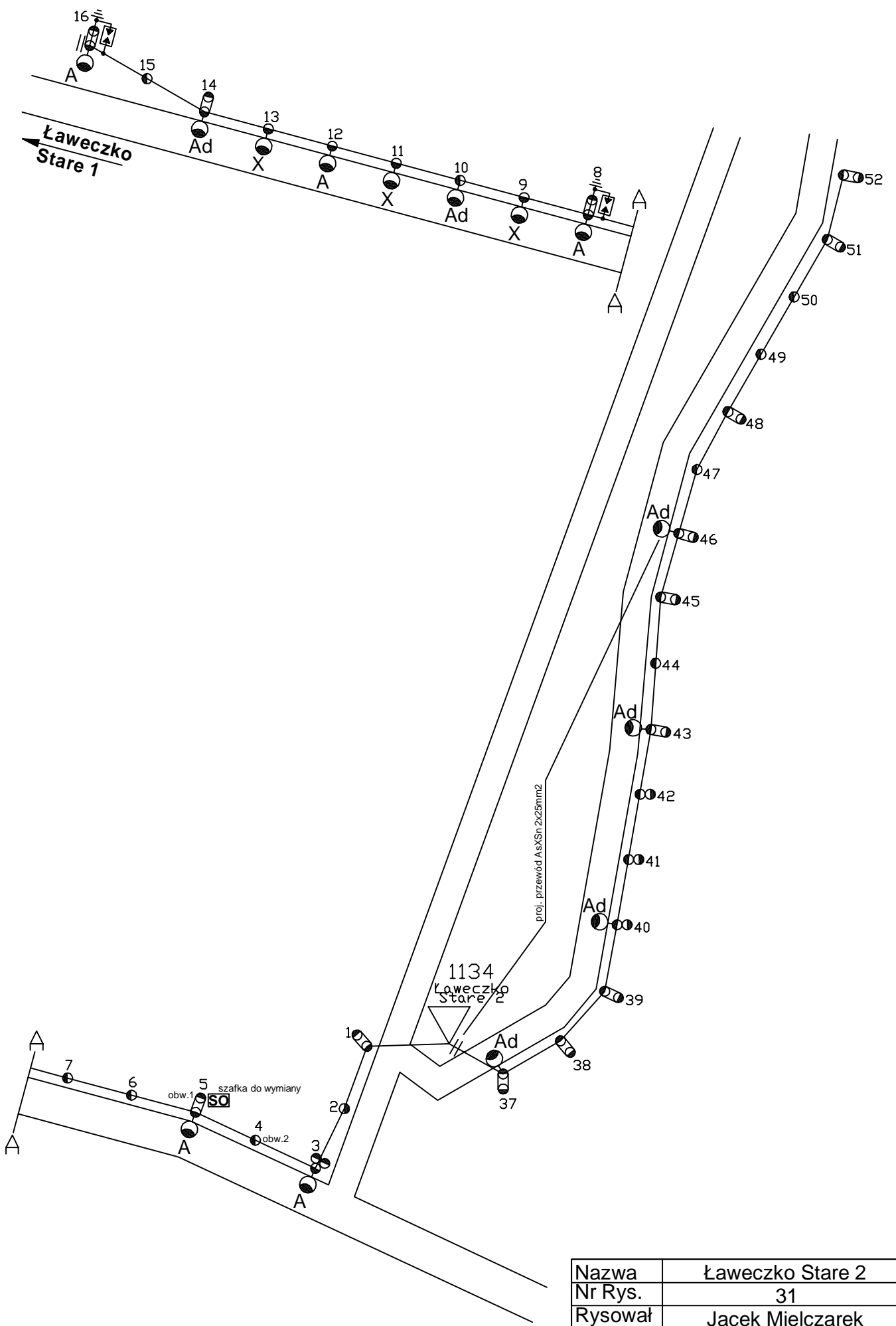


Nazwa	Ławeczko Kolonia 2
Nr Rys.	28
Rysował	Jacek Mielczarek
Data	16.11.2009

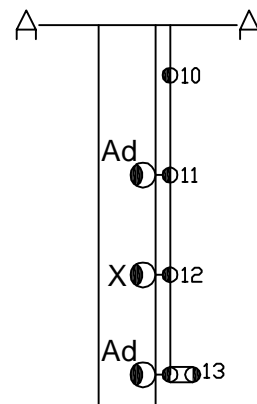
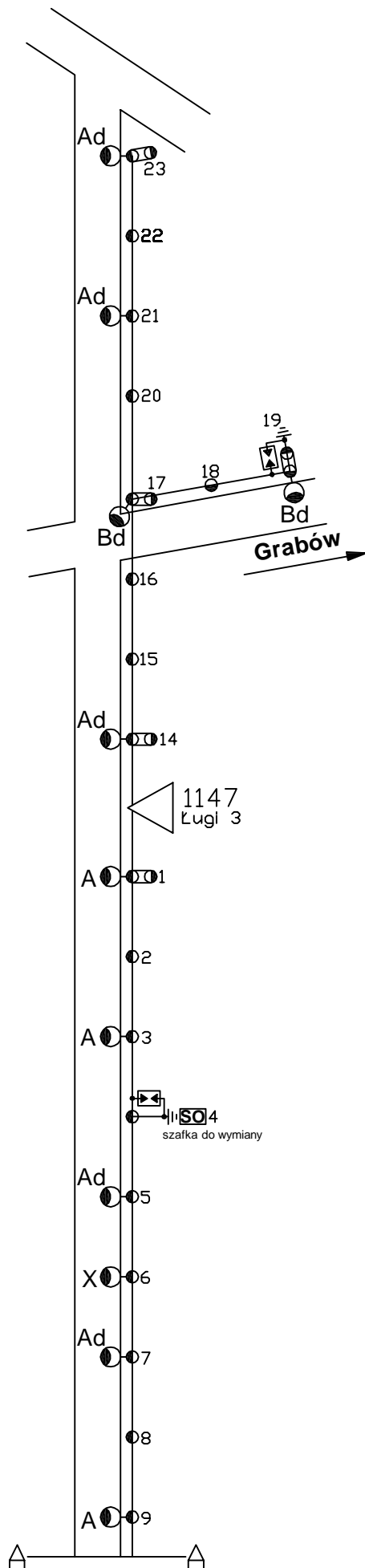


Nazwa	Ławeczko Nowe
Nr Rys.	29
Rysował	Jacek Mielczarek
Data	16.11.2009

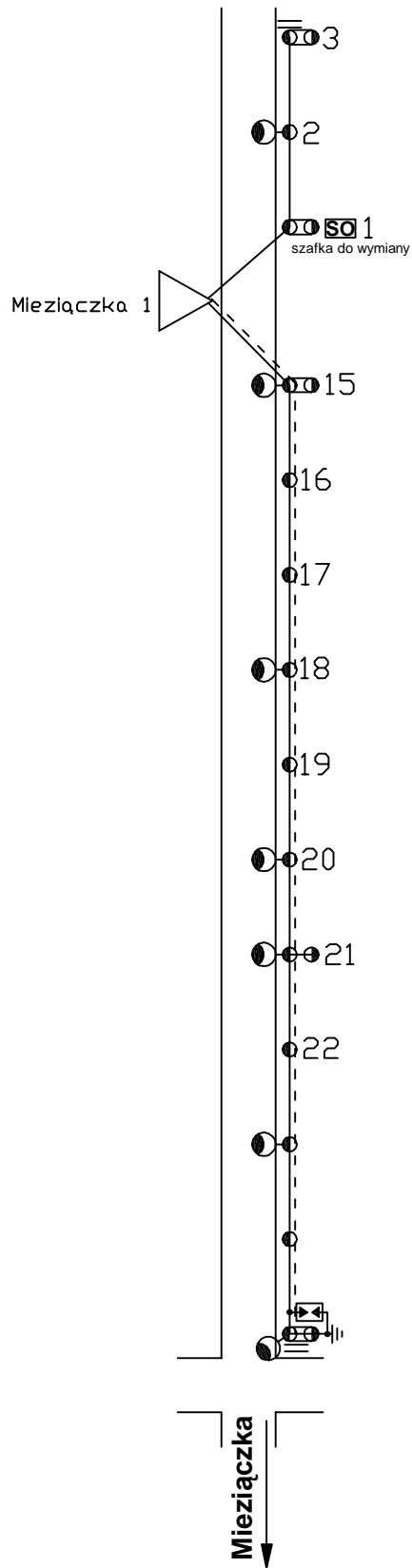




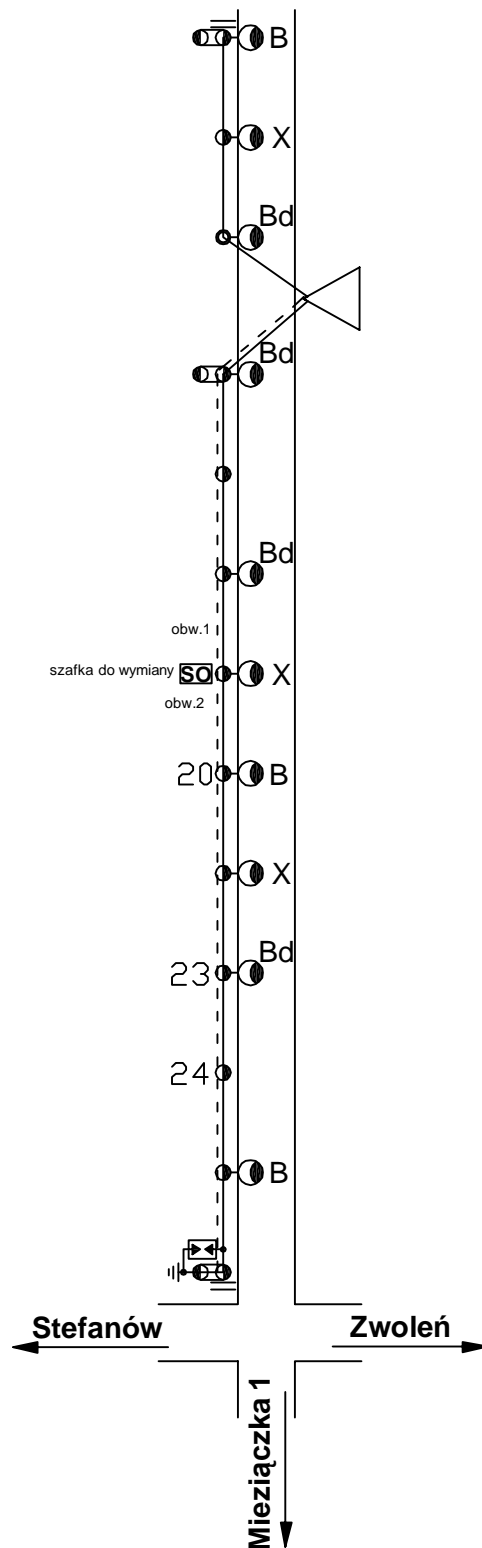
Nazwa	Ławeczko Stare 2
Nr Rys.	31
Rysował	Jacek Mielczarek
Data	16.11.2009



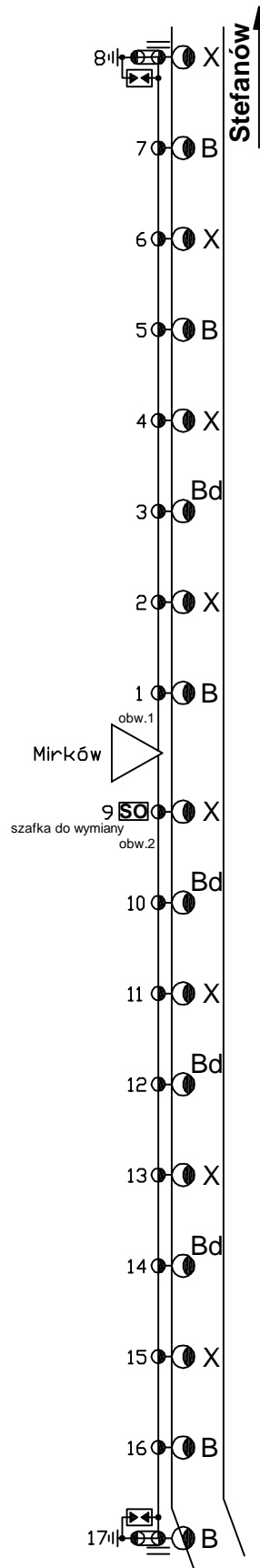
Nazwa	Ługi 3
Nr Rys.	33
Rysował	Jacek Mielczarek
Data	16.11.2009



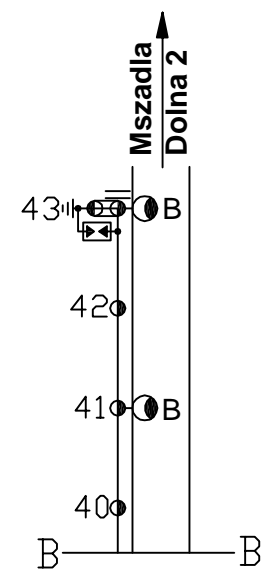
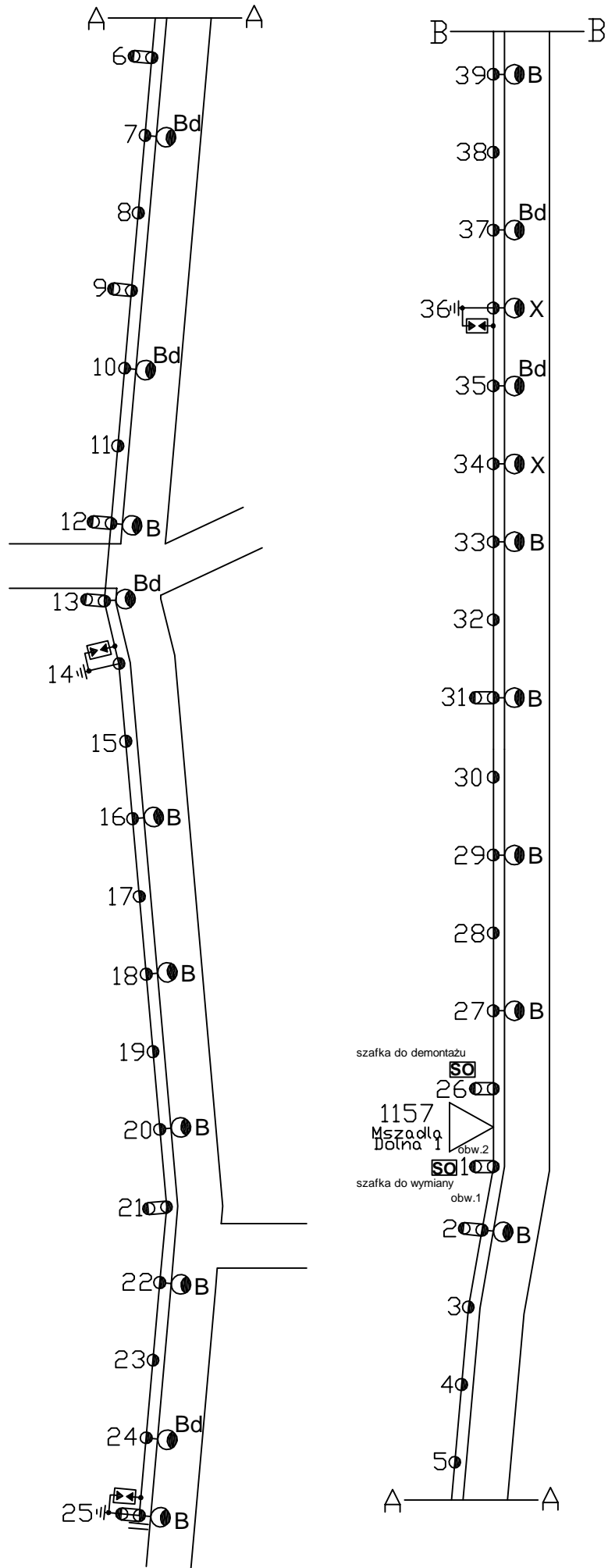
Nazwa	Mieziączka
Nr Rys.	34
Rysował	Jacek Mielczarek
Data	16.11.2009



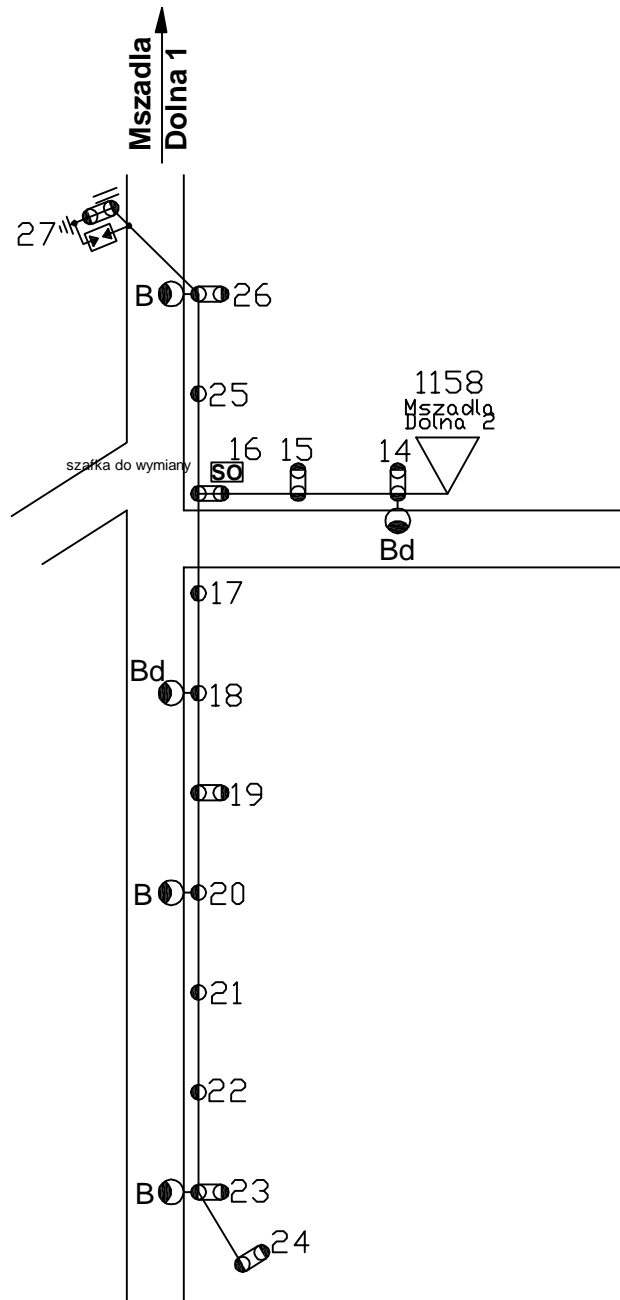
Nazwa	Mierzączka
Nr Rys.	35
Rysował	Jacek Mielczarek
Data	16.11.2009



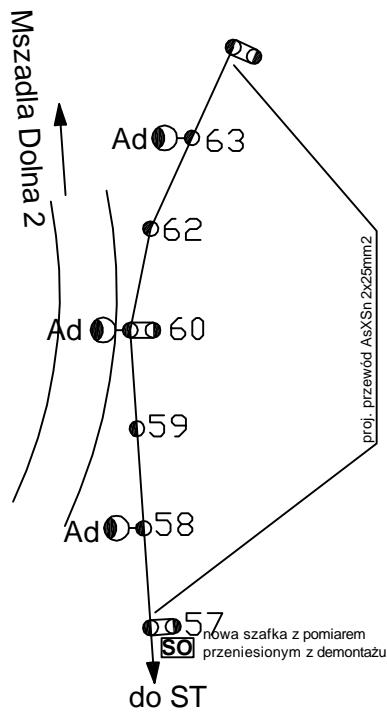
Nazwa	Mirków
Nr Rys.	36
Rysował	Jacek Mielczarek
Data	16.11.2009



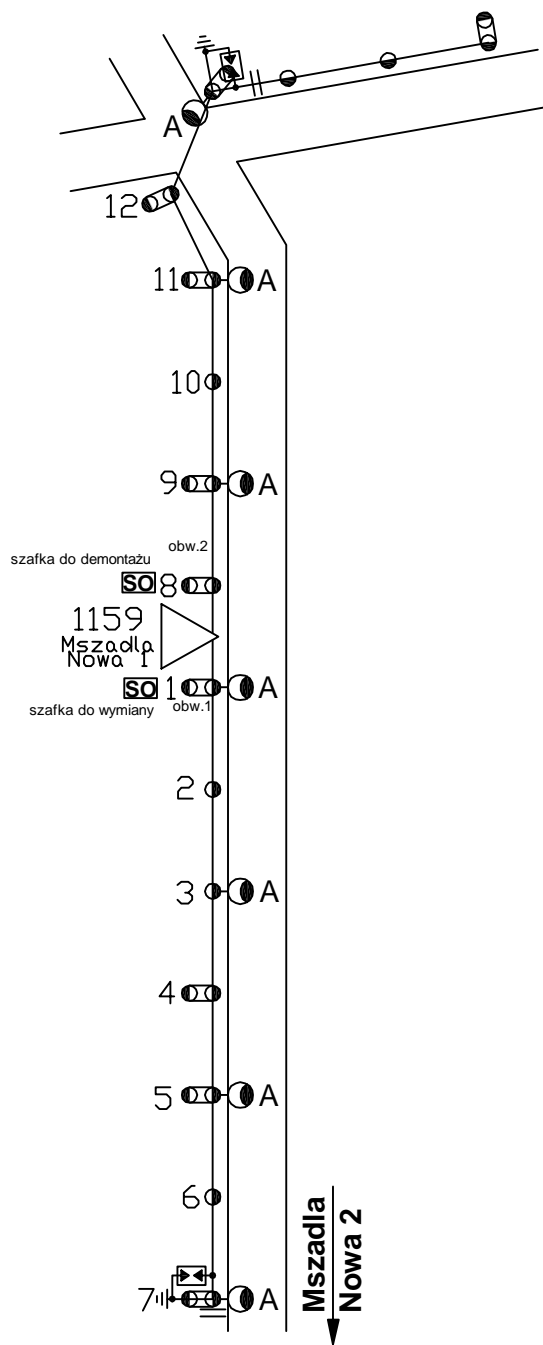
Nazwa	Mszadla Dolna 1
Nr Rys.	37
Rysował	Jacek Mielczarek
Data	16.11.2009



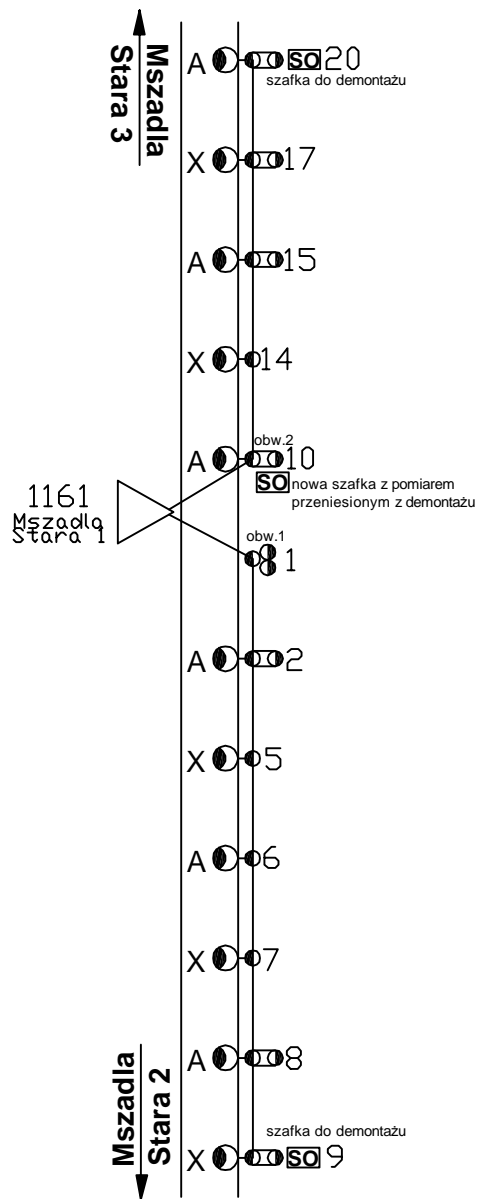
Nazwa	Mszadla Dolna 2
Nr Rys.	38
Rysował	Jacek Mielczarek
Data	16.11.2009



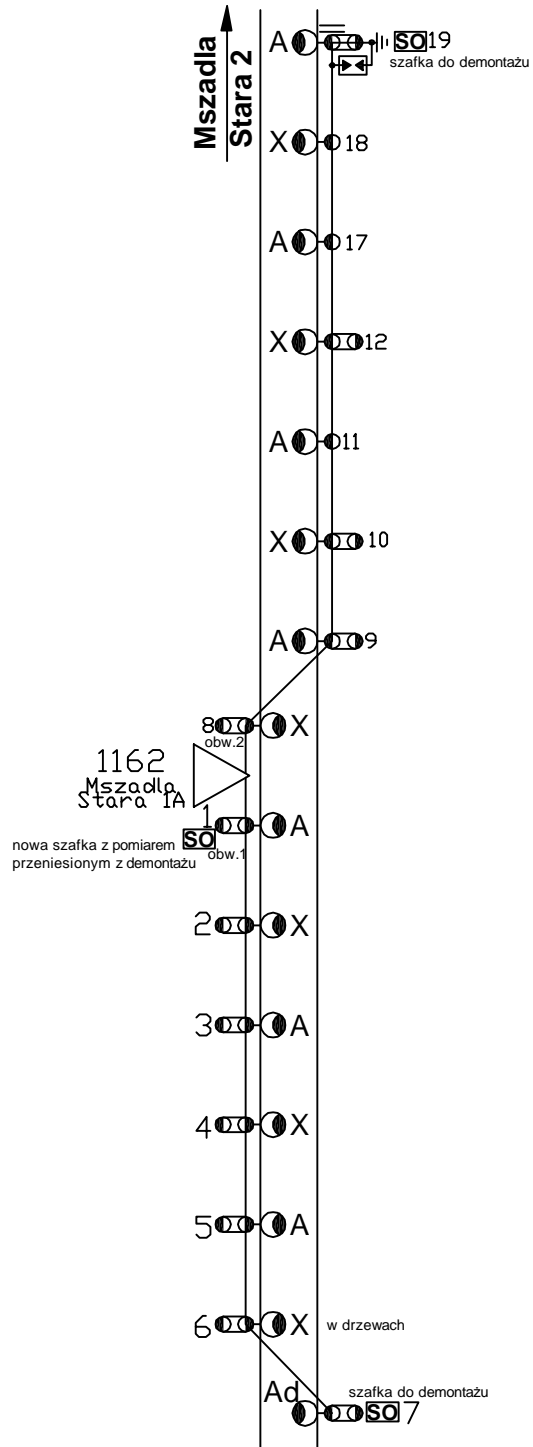
Nazwa	Mszadla Dolna 3
Nr Rys.	39
Rysował	Jacek Mielczarek
Data	16.11.2009



Nazwa	Mszadla Nowa 1
Nr Rys.	40
Rysował	Jacek Mielczarek
Data	16.11.2009



Nazwa	Mszadla Stara 1
Nr Rys.	42
Rysował	Jacek Mielczarek
Data	16.11.2009



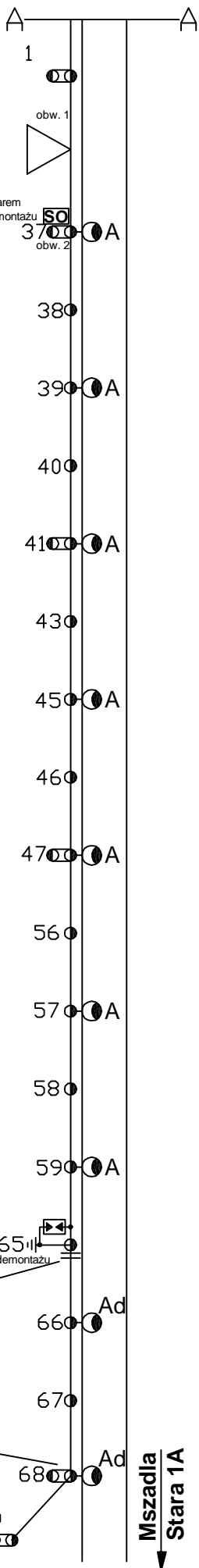
Nazwa	Mszadla Stara 1A
Nr Rys.	43
Rysował	Jacek Mielczarek
Data	16.11.2009

1163
Mszadla
Stara 2

nowa szafka z pomiarem
przeniesionym z demontażu

SO 65
szafka do demontażu

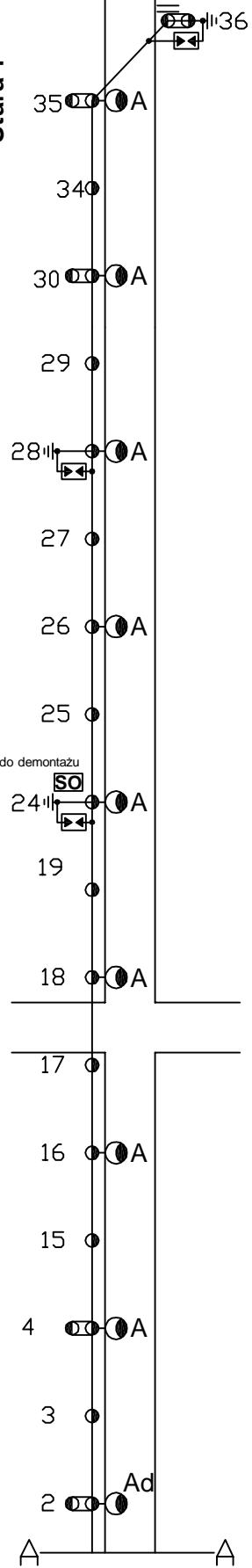
proj. przewód AsXSn 2x25mm²



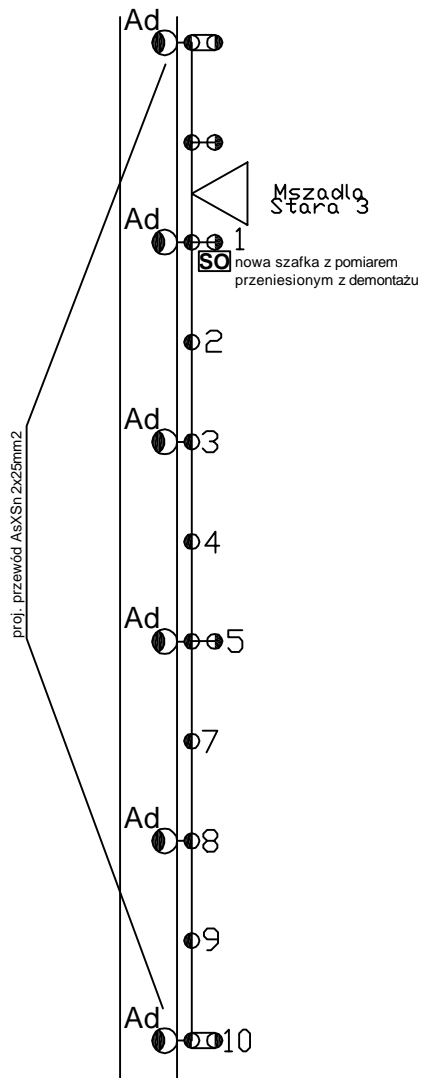
Mszadla
Stara 1A

Mszadla
Stara 1

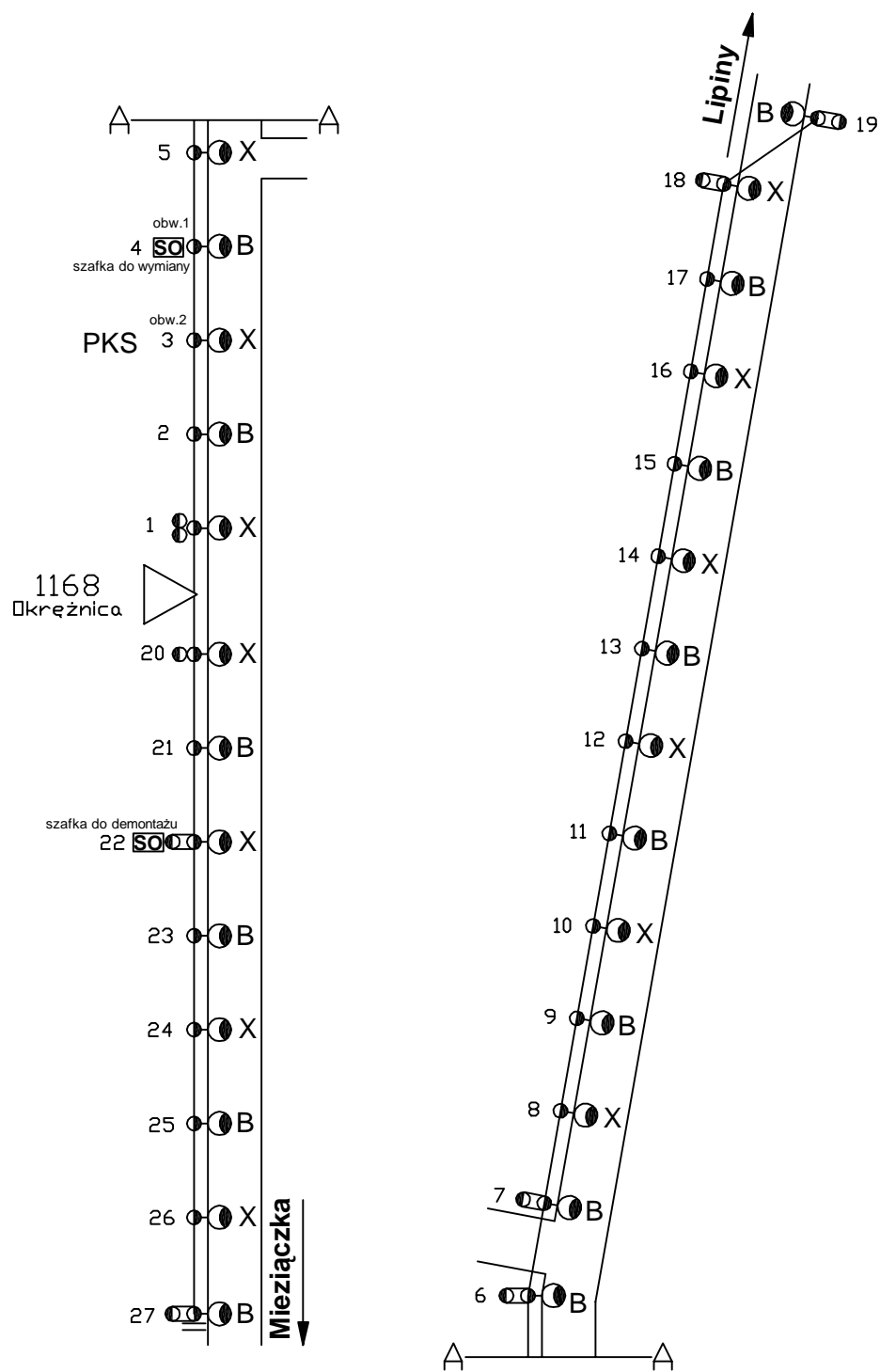
szafka do demontażu



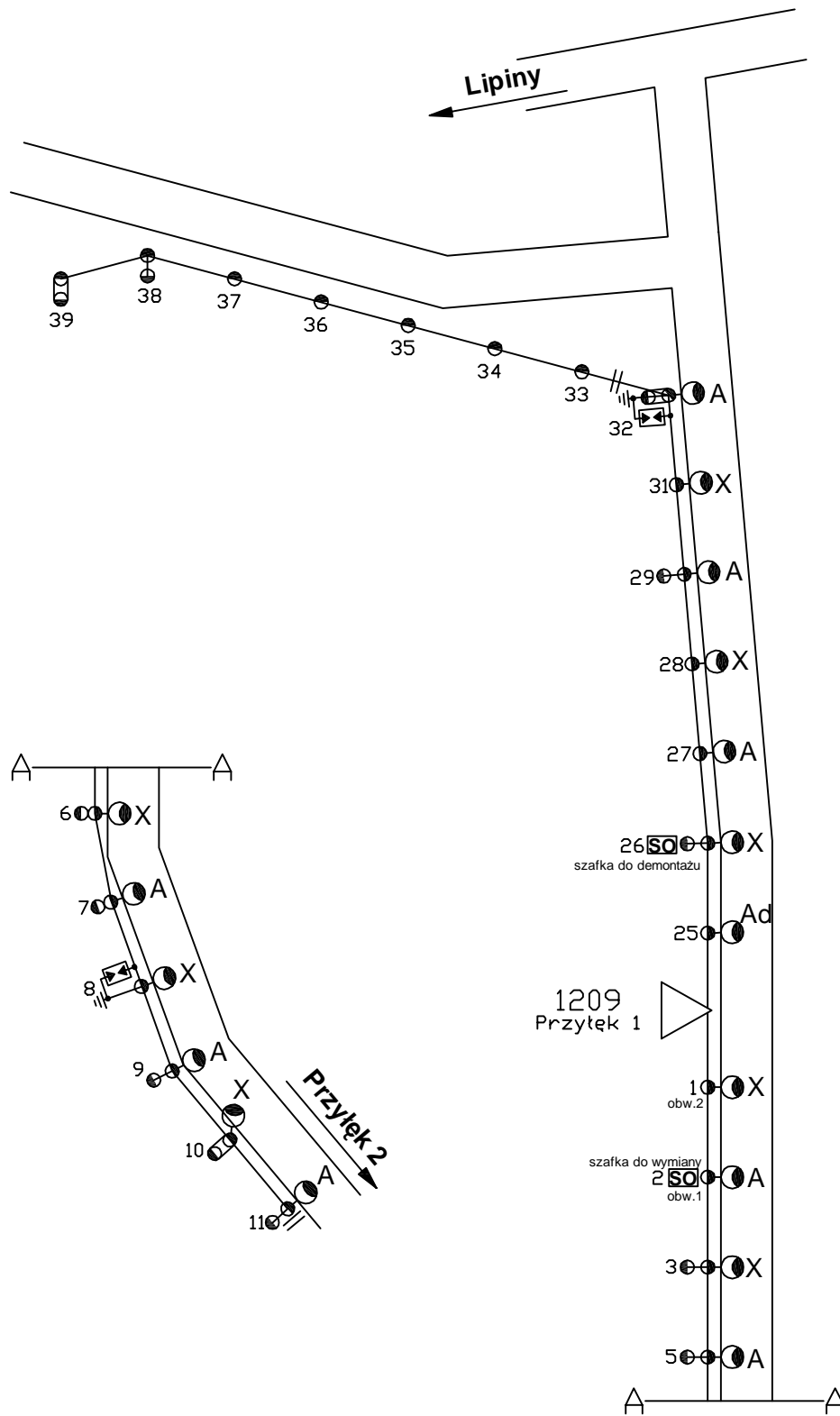
Nazwa	Mszadla Stara 2
Nr Rys.	44
Rysował	Jacek Mielczarek
Data	16.11.2009



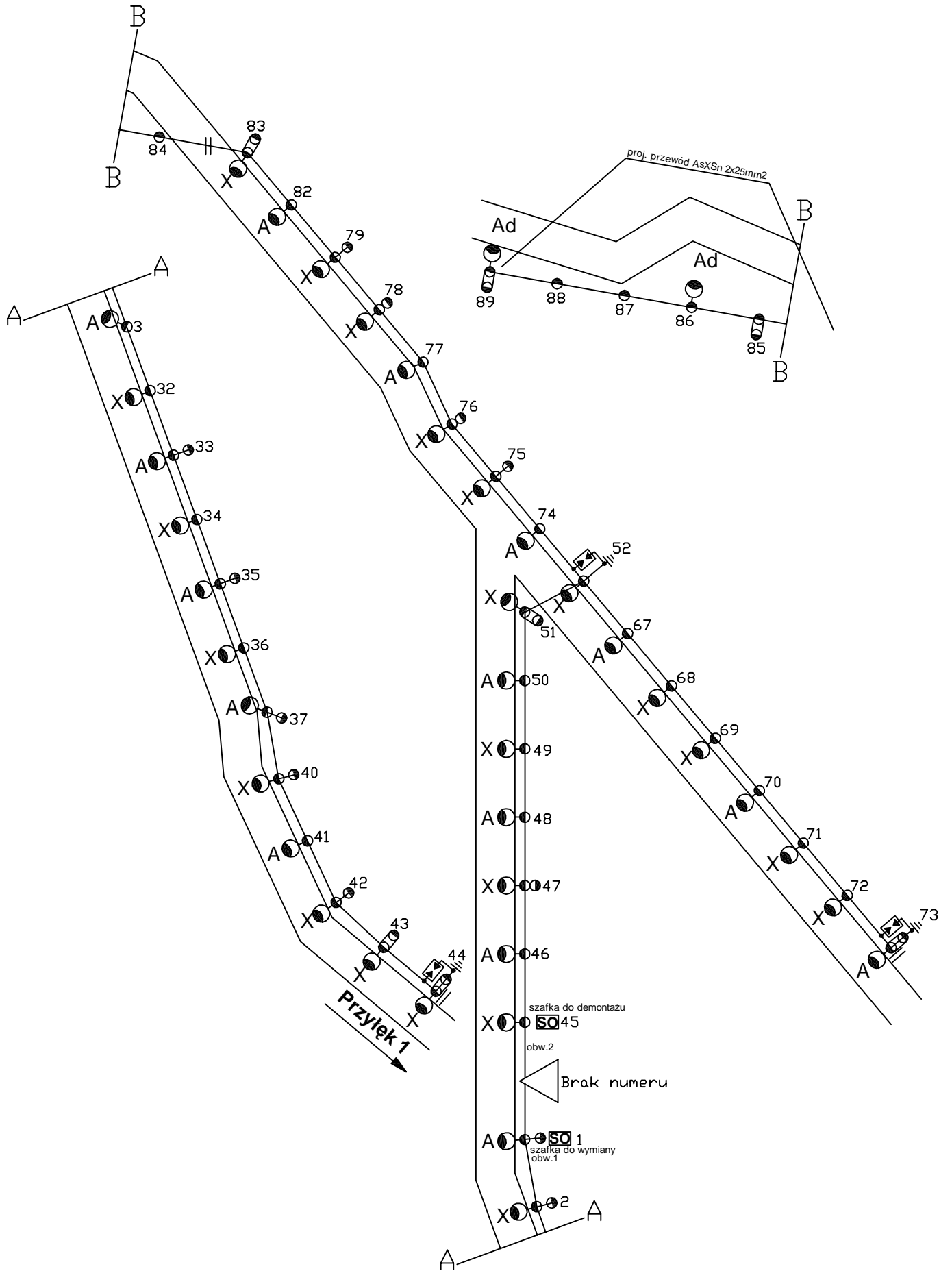
Nazwa	Mszadla Stara 3
Nr Rys.	45
Rysował	Jacek Mielczarek
Data	16.11.2009



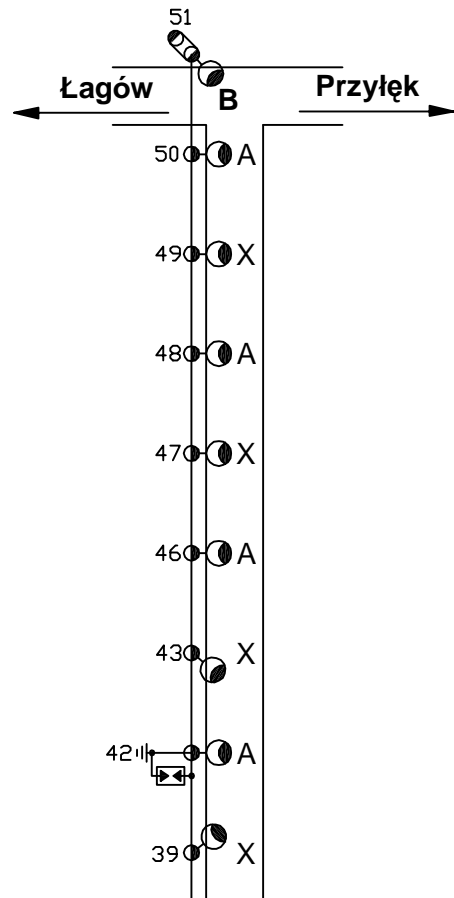
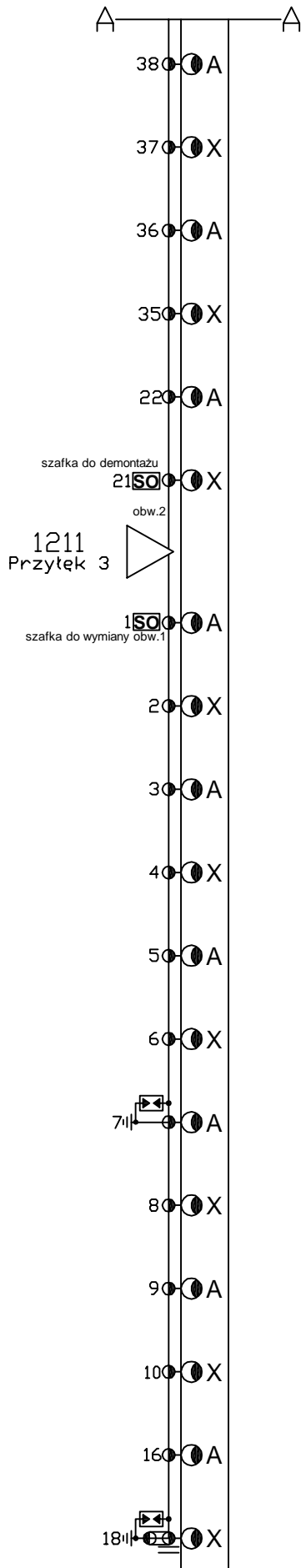
Nazwa	Okrężnica 1
Nr Rys.	46
Rysował	Jacek Mielczarek
Data	16.11.2009



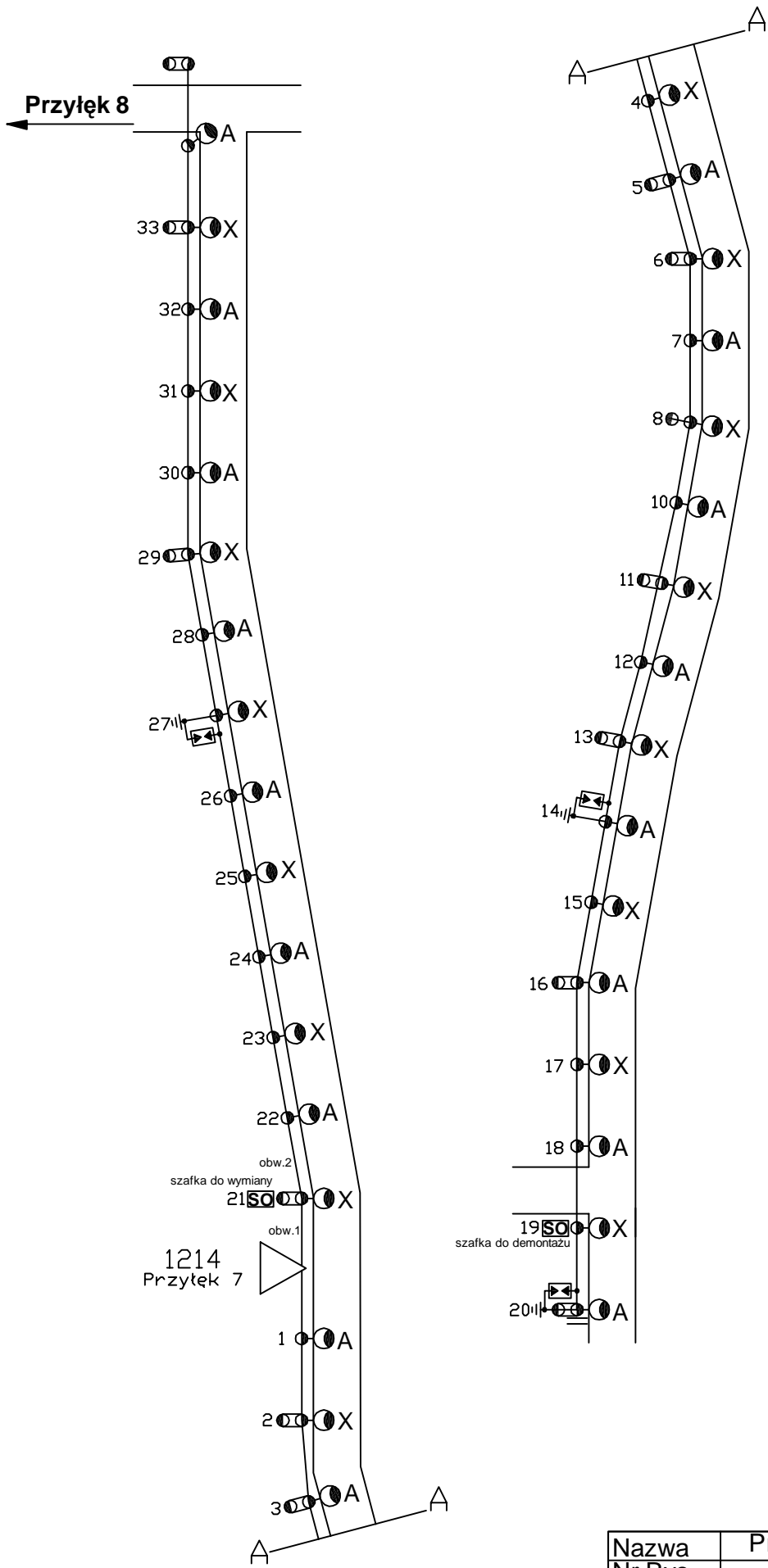
Nazwa	Przyłek 1
Nr Rys.	47
Rysował	Jacek Mielczarek
Data	16.11.2009



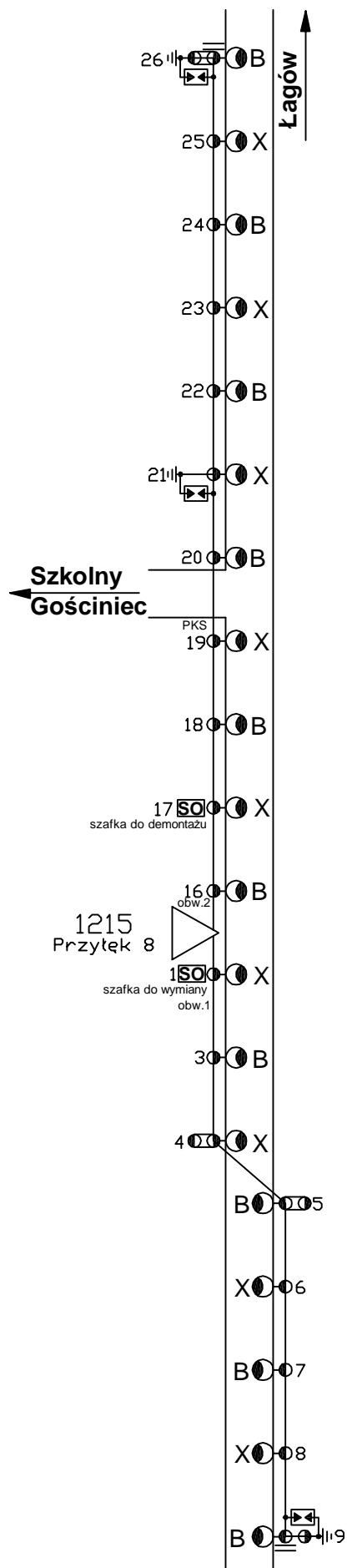
Nazwa	Przyłek 2
Nr Rys.	48
Rysował	Jacek Mielczarek
Data	16.11.2009



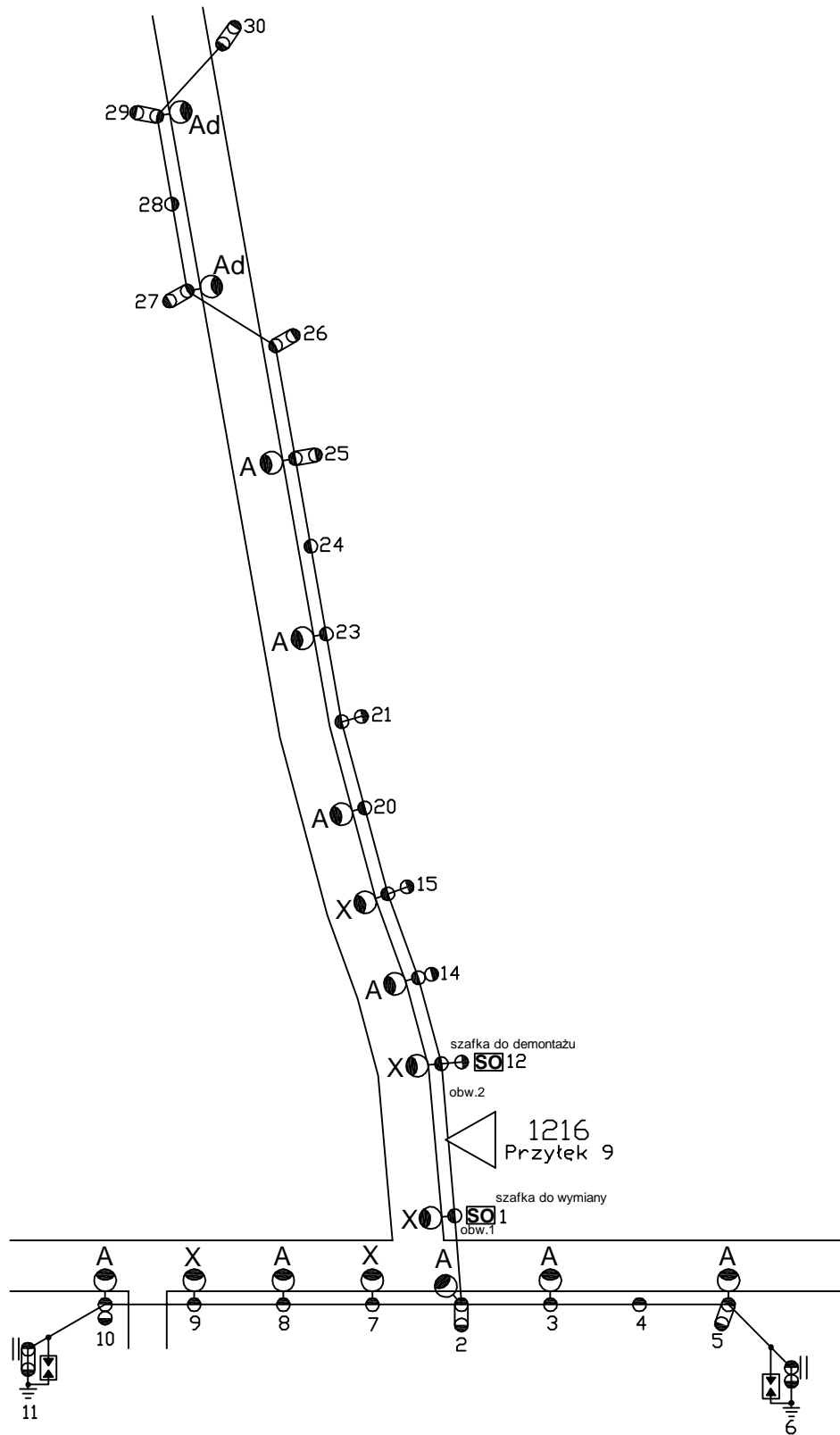
Nazwa	Przyłek 3 (Ostatni Gościńiec)
Nr Rys.	49
Rysował	Jacek Mielczarek
Data	16.11.2009



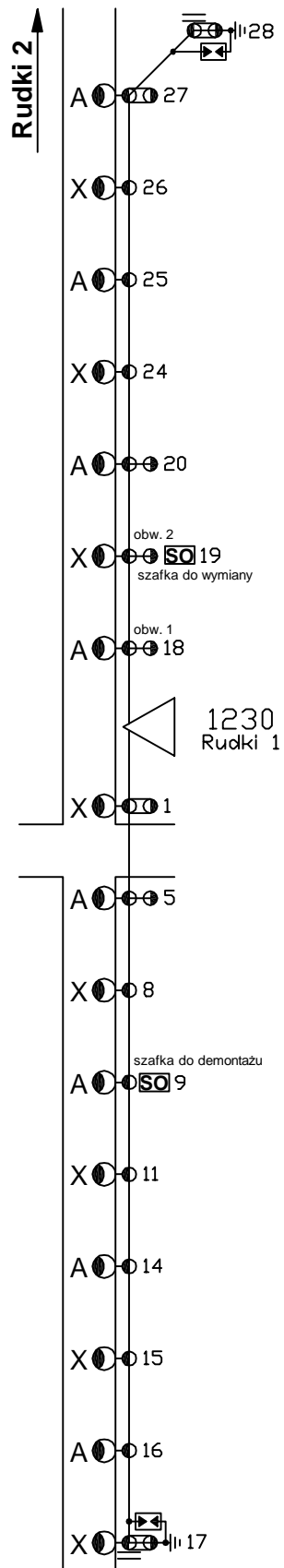
Nazwa	Przyłek 7(Stara Wieś)
Nr Rys.	51
Rysował	Jacek Mielczarek
Data	16.11.2009



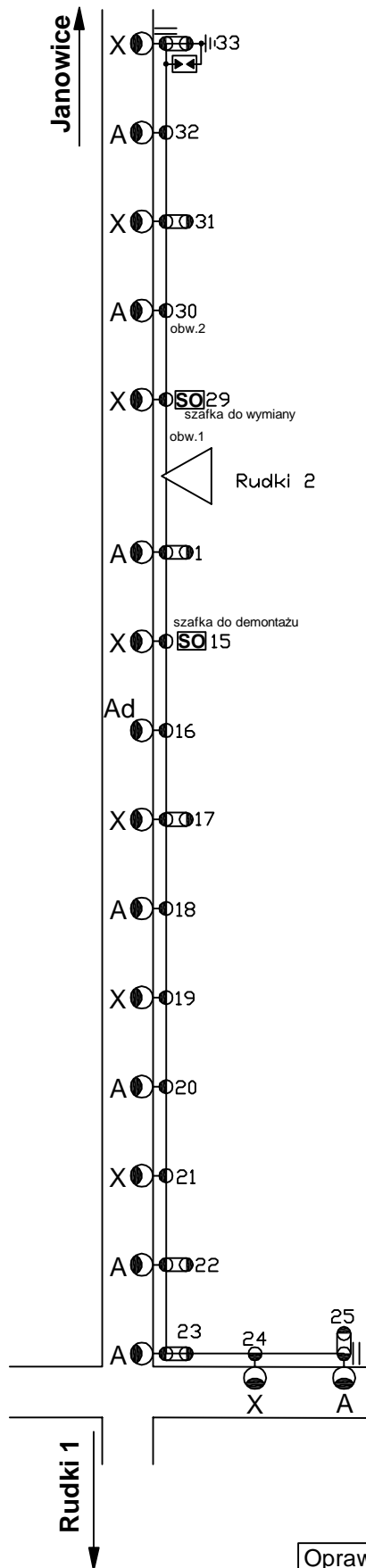
Nazwa	Przytek 8
Nr Rys.	1
Rysował	Jacek Mielczarek
Data	16.11.2009



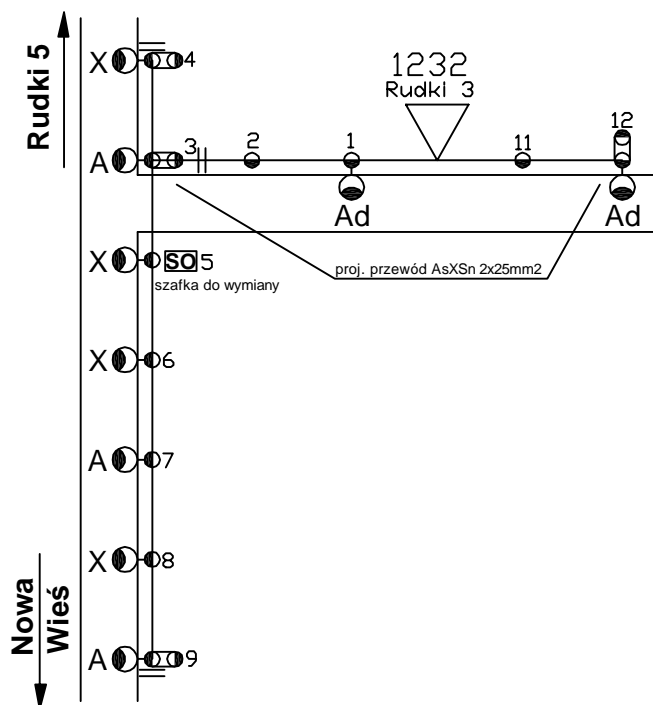
Nazwa	Przyłek 9(Wólka Przyłęcka)
Nr Rys.	53
Rysował	Jacek Mielczarek
Data	16.11.2009



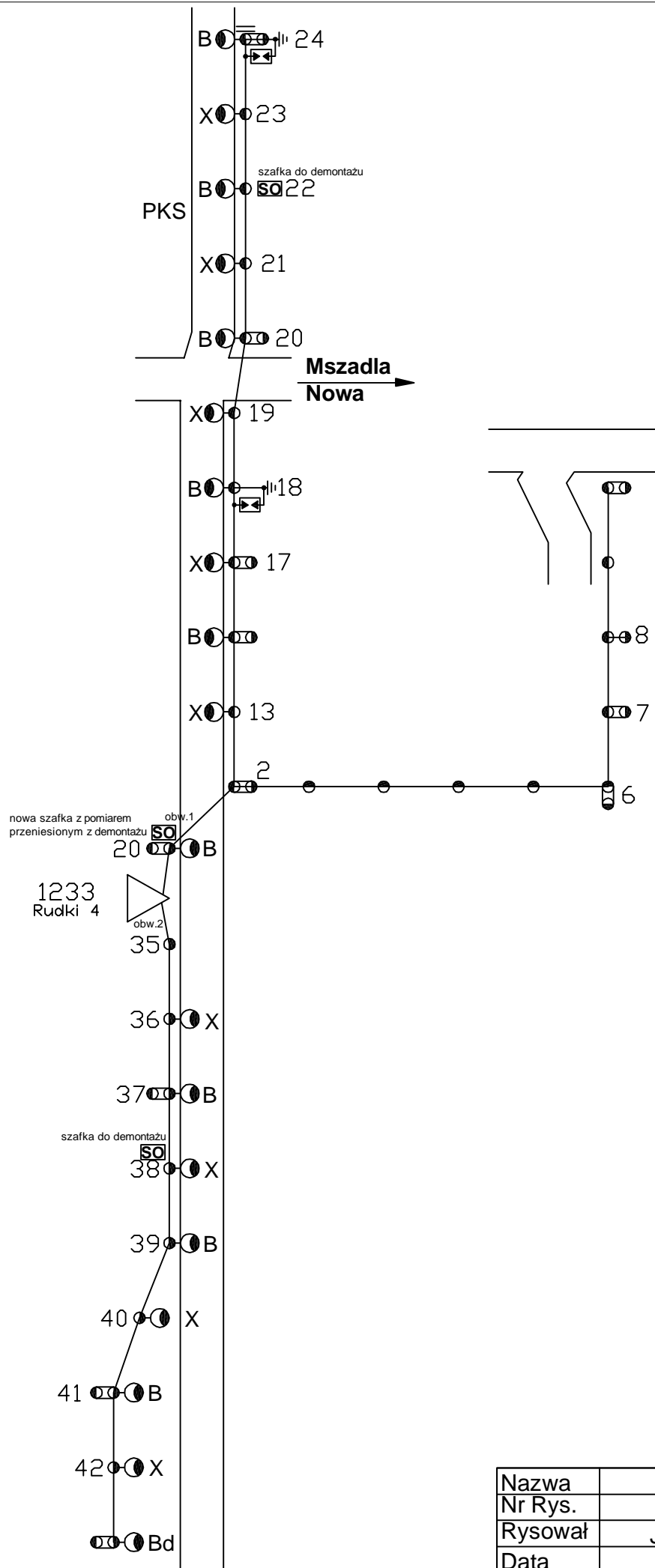
Nazwa	Rudki 1
Nr Rys.	54
Rysował	Jacek Mielczarek
Data	16.11.2009



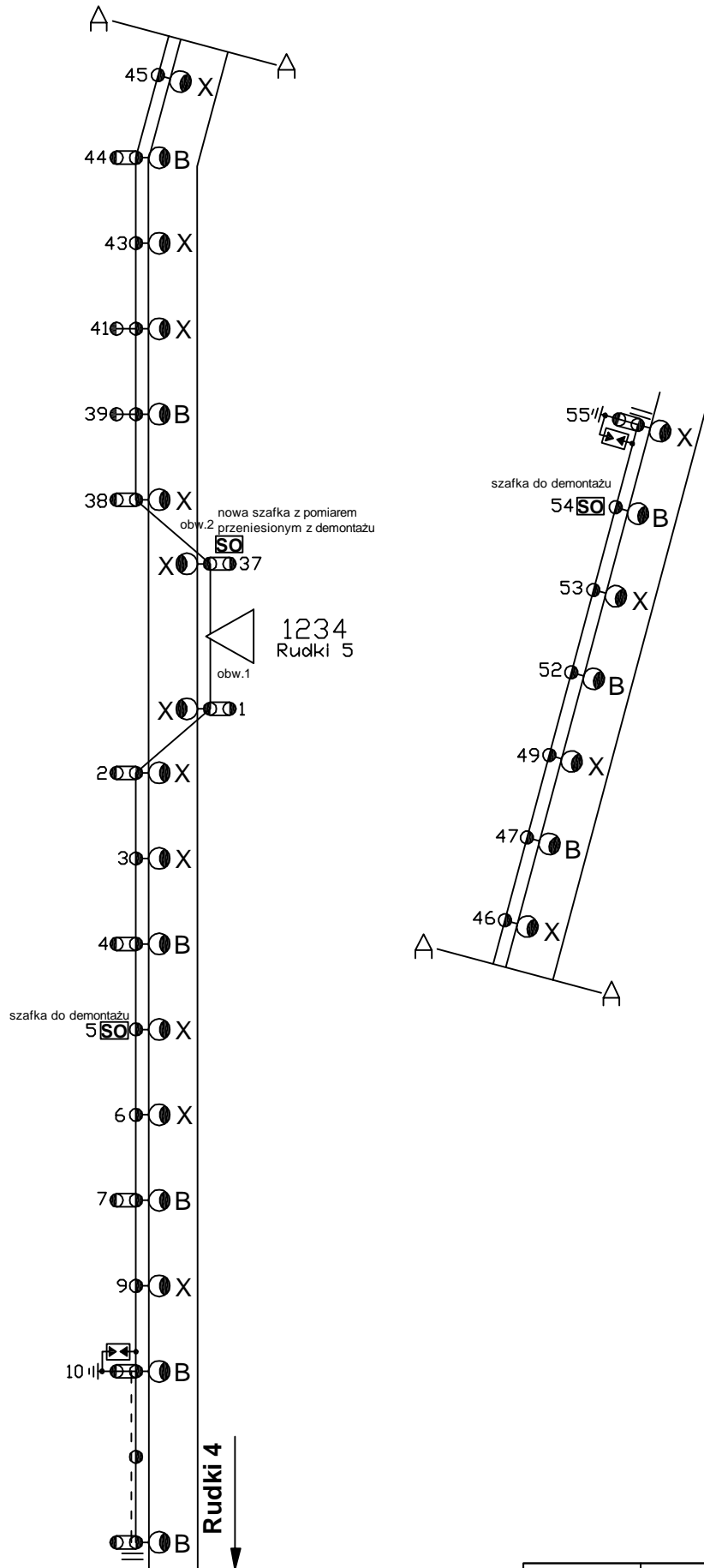
Oprawy o mocy:	70W	100W	150W
bez zmian	-	-	-
wymiana	-	-	-
Nazwa	Rudki 2		
Nr Rys.	55		
Rysował	Jacek Mielczarek		
Data	16.11.2009		



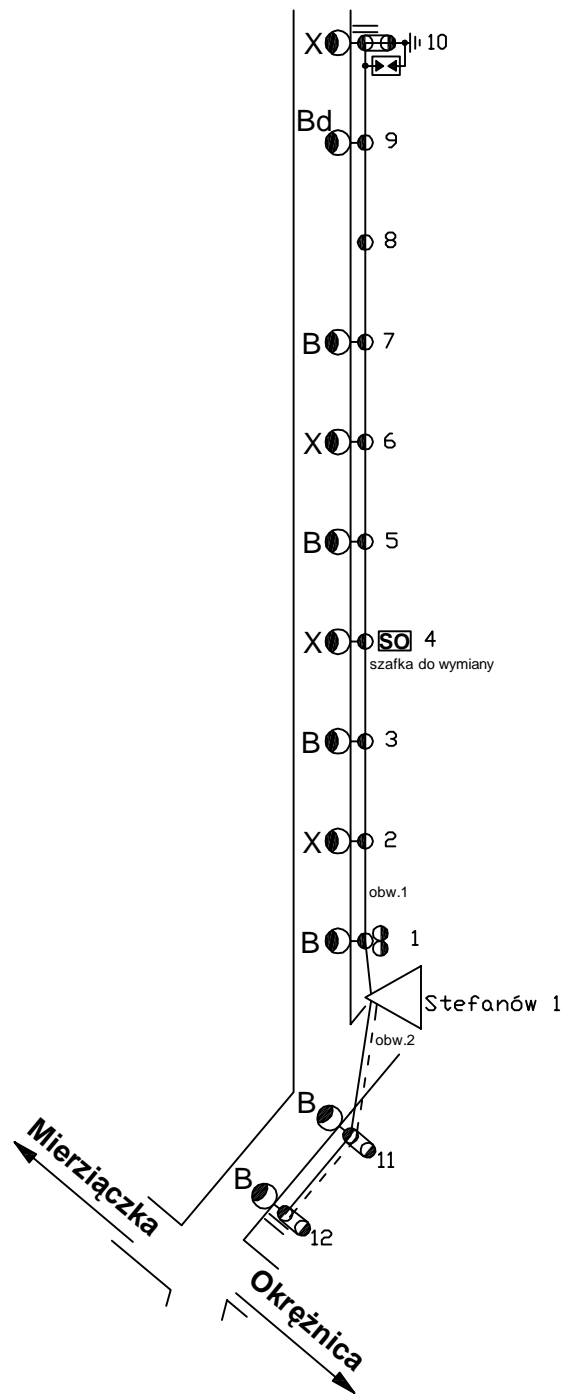
Nazwa	Rudki 3
Nr Rys.	56
Rysował	Jacek Mielczarek
Data	16.11.2009



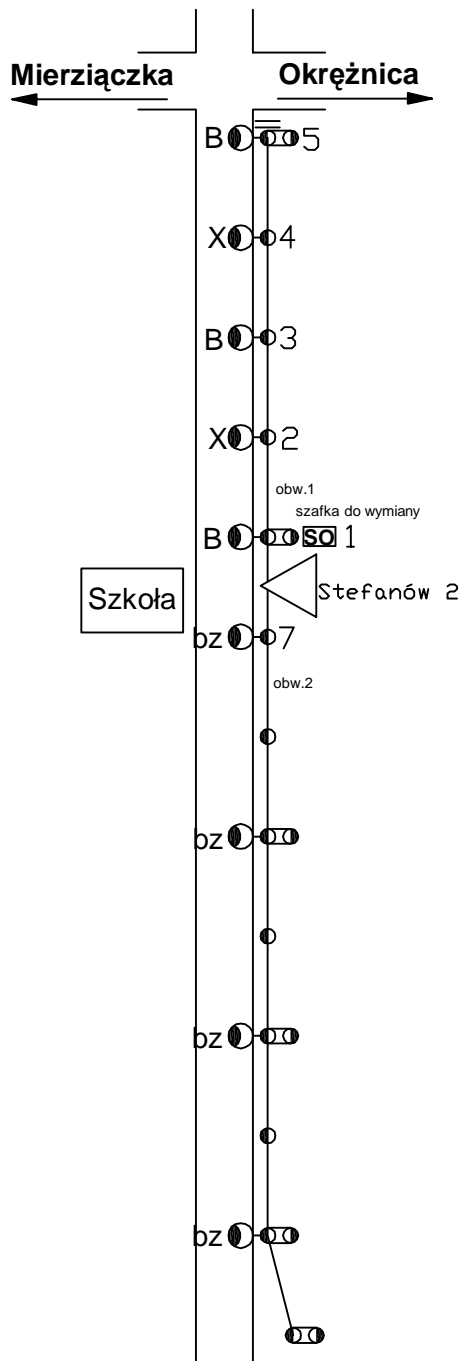
Nazwa	Rudki 4
Nr Rys.	57
Rysował	Jacek Mielczarek
Data	16.11.2009



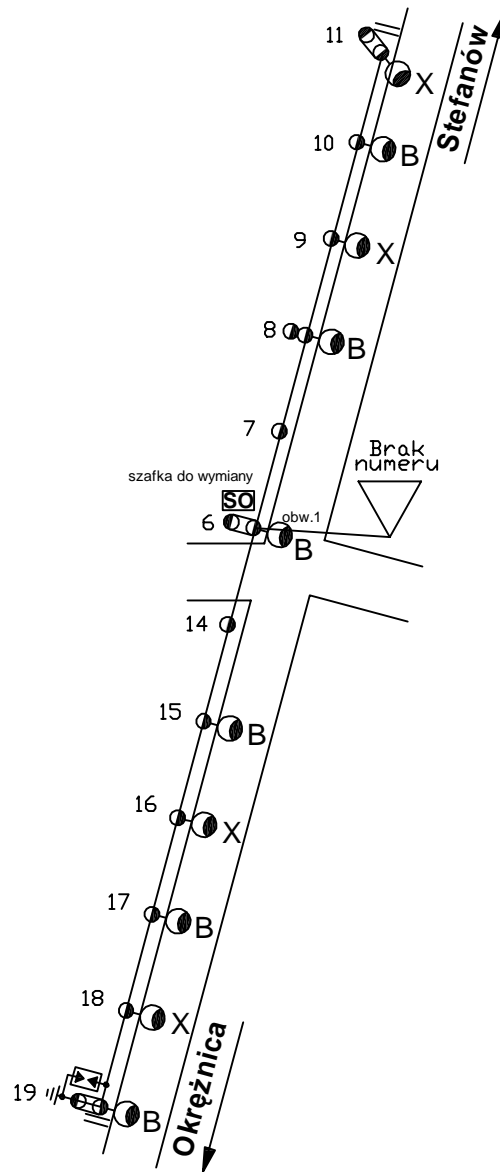
Nazwa	Rudki 5
Nr Rys.	58
Rysował	Jacek Mielczarek
Data	16.11.2009



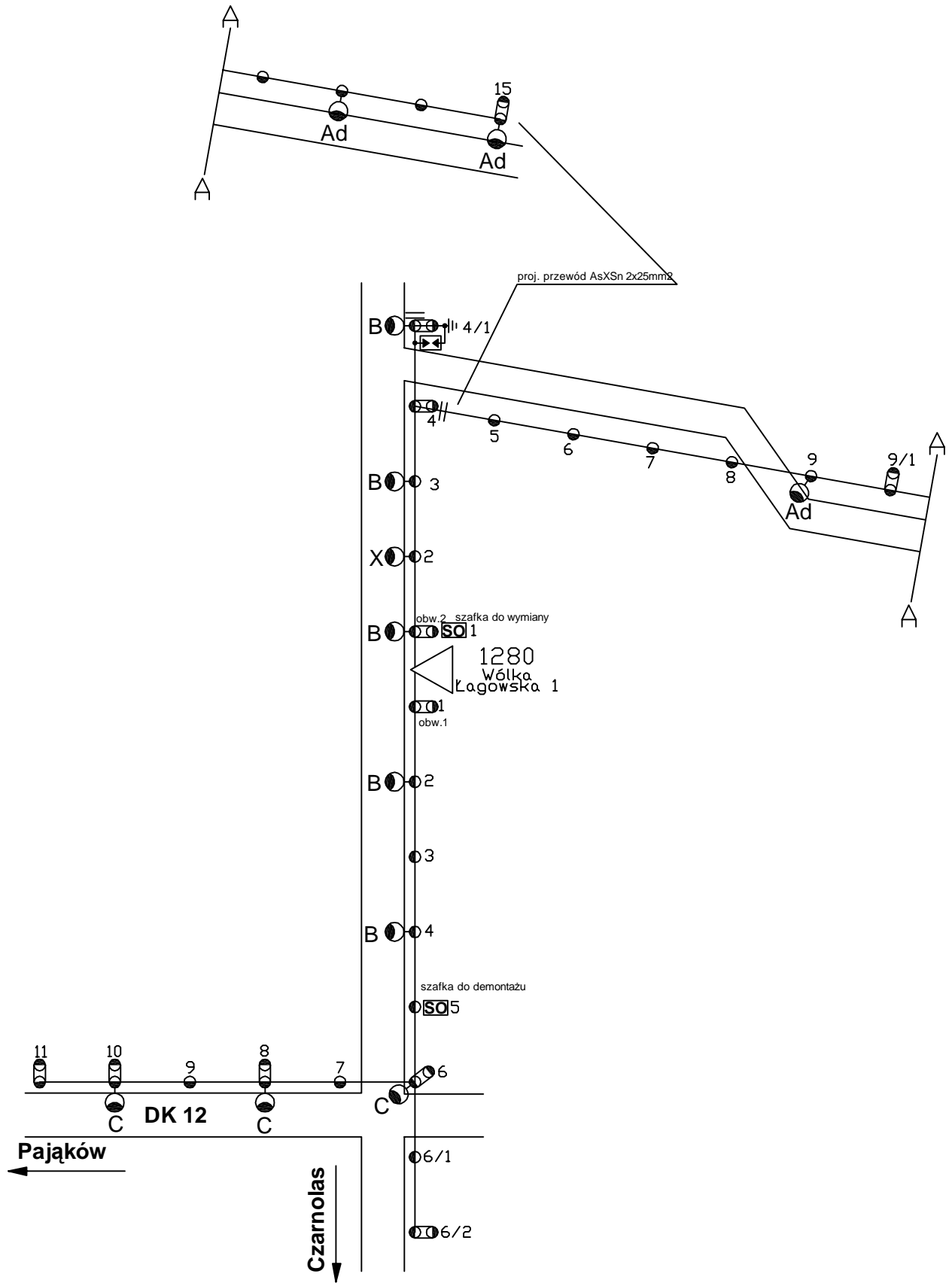
Nazwa	Stefanów 1
Nr Rys.	59
Rysował	Jacek Mielczarek
Data	16.11.2009



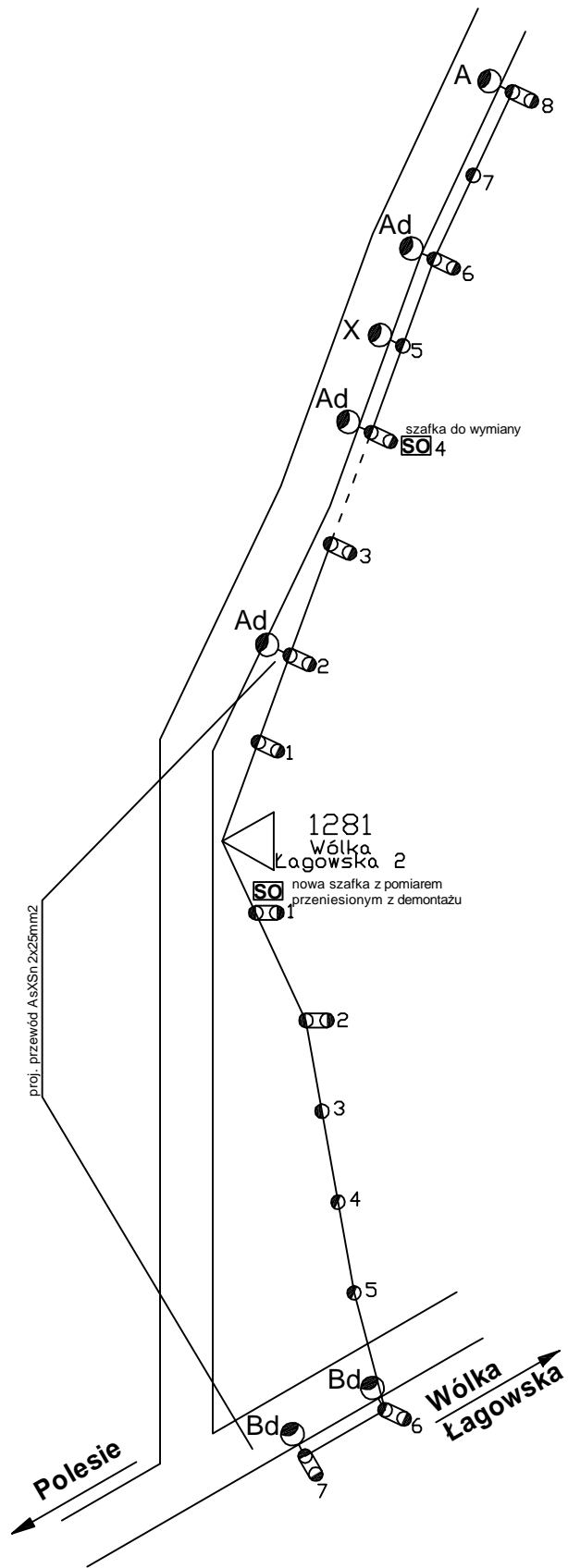
Nazwa	Stefanów 2
Nr Rys.	60
Rysował	Jacek Mielczarek
Data	16.11.2009



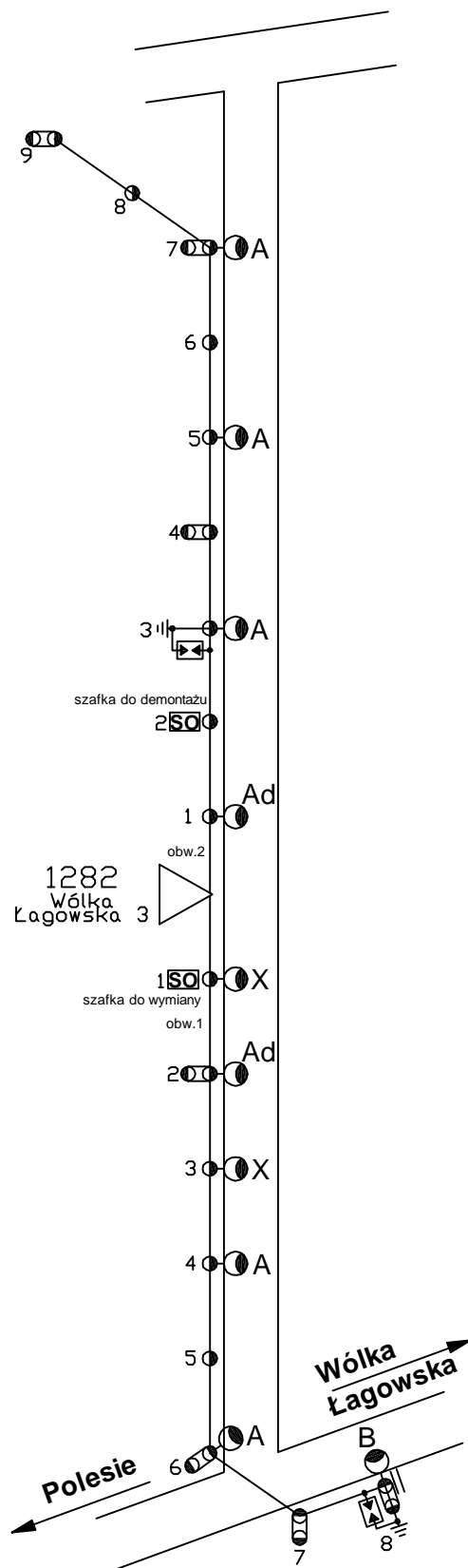
Nazwa	Stefanów 4
Nr Rys.	61
Rysował	Jacek Mielczarek
Data	16.11.2009



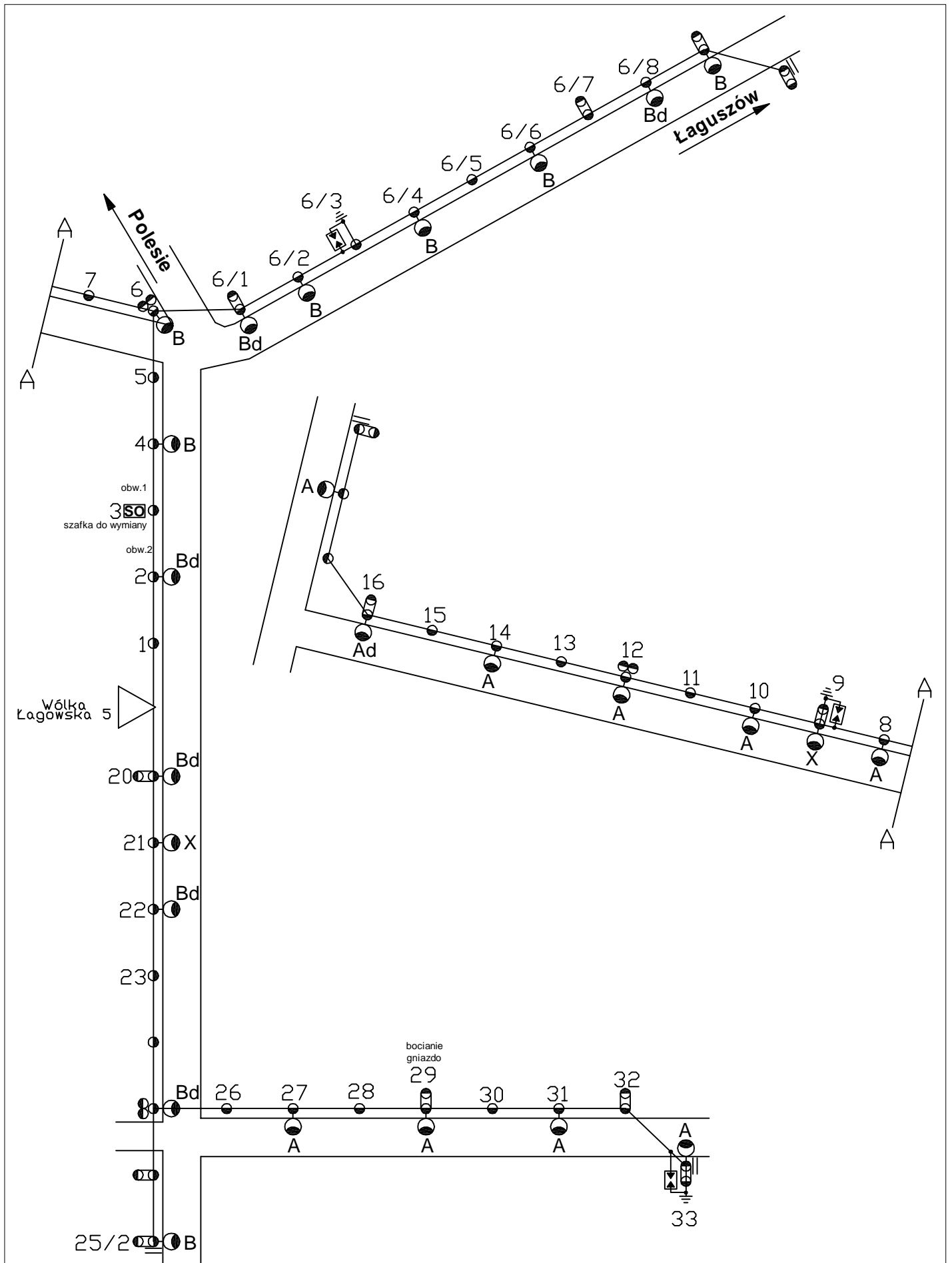
Nazwa	Wólka Łagowska 1
Nr Rys.	62
Rysował	Jacek Mielczarek
Data	16.11.2009



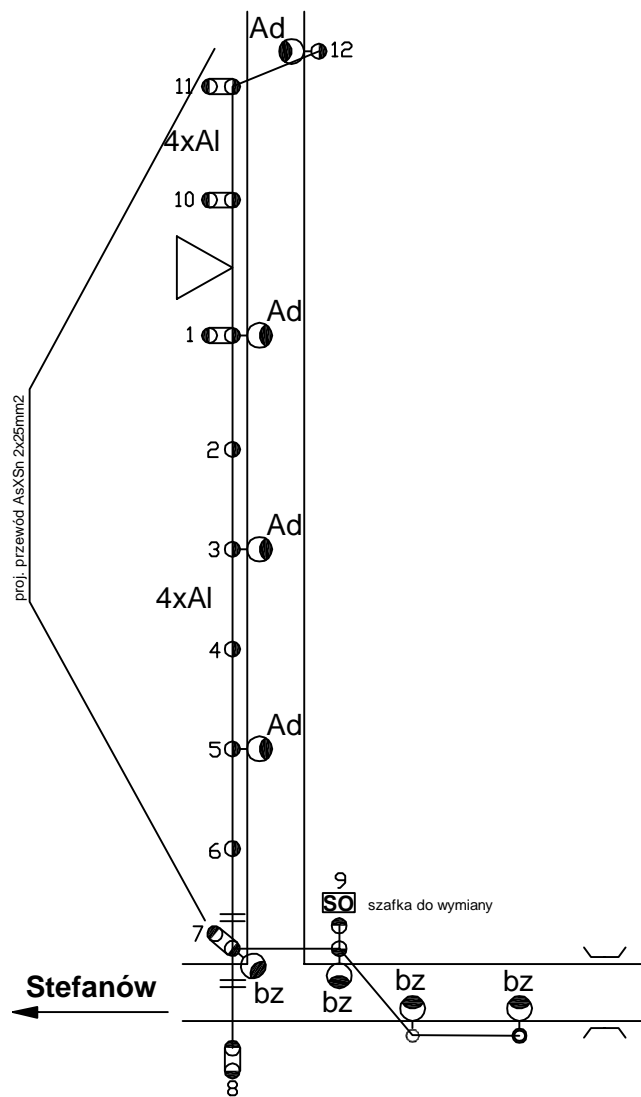
Nazwa	Wólka Łagowska 2
Nr Rys.	63
Rysował	Jacek Mielczarek
Data	16.11.2009



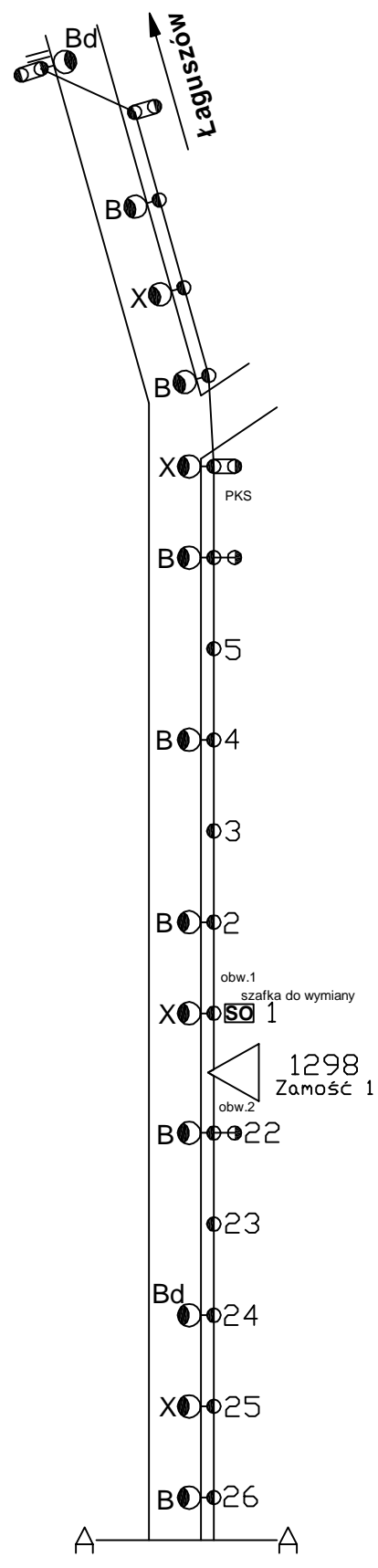
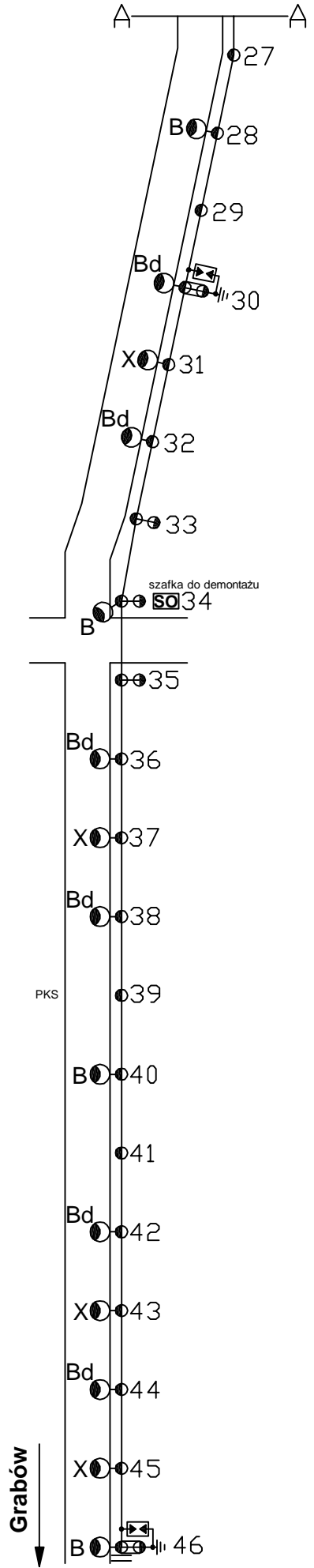
Nazwa	Wólka Łagowska 3
Nr Rys.	64
Rysował	Jacek Mielczarek
Data	16.11.2009



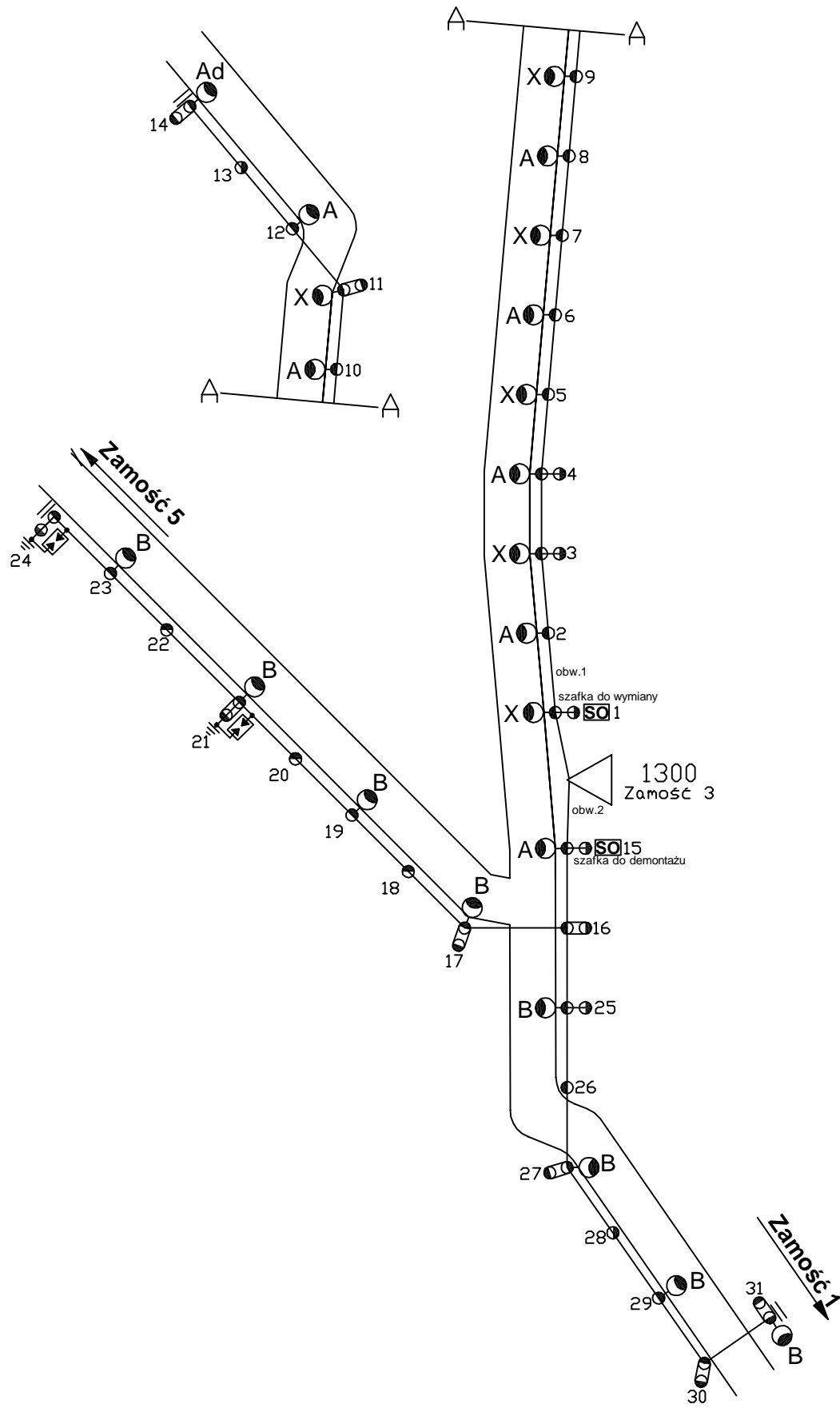
Nazwa	Wólka Łagowska 5
Nr Rys.	65
Rysował	Jacek Mielczarek
Data	16.11.2009



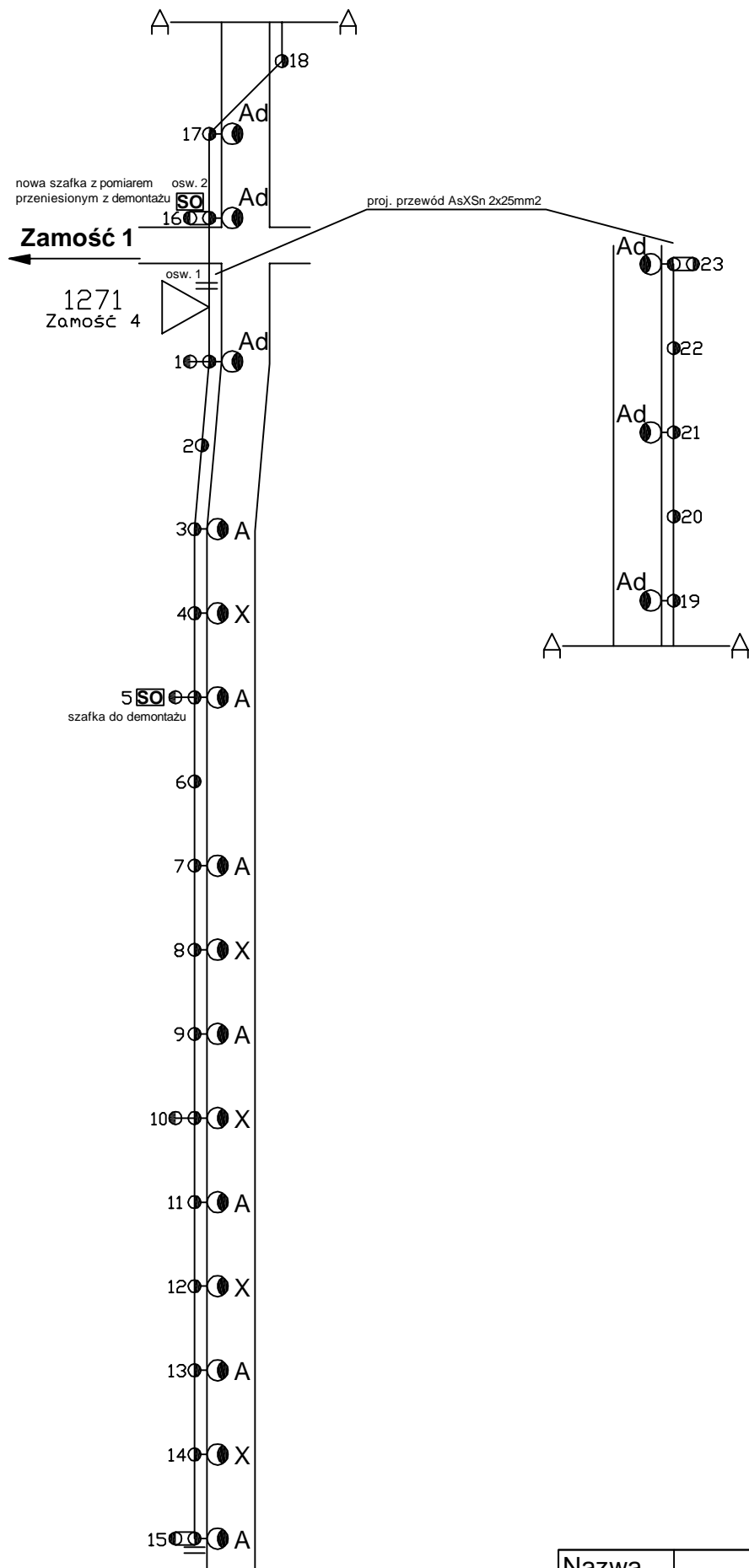
Nazwa	Wysocin 2
Nr Rys.	66
Rysował	Jacek Mielczarek
Data	16.11.2009



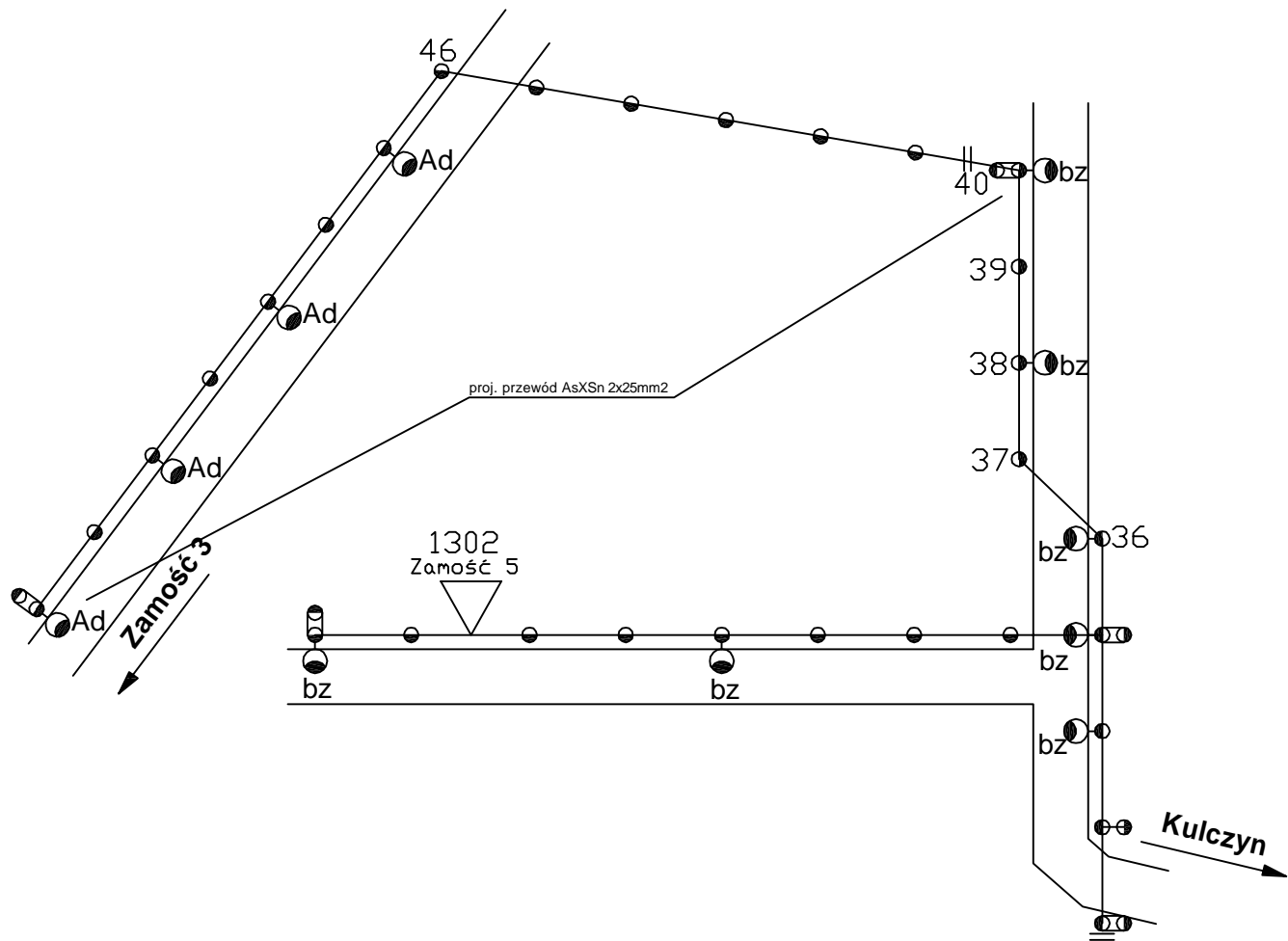
Nazwa	Zamość 1
Nr Rys.	67
Rysował	Jacek Mielczarek
Data	16.11.2009



Nazwa	Zamość 3
Nr Rys.	68
Rysował	Jacek Mielczarek
Data	16.11.2009



Nazwa	Zamość 4
Nr Rys.	69
Rysował	Jacek Mielczarek
Data	16.11.2009



Nazwa	Zamość 5
Nr Rys.	70
Rysował	Jacek Mielczarek
Data	16.11.2009